



Municipalité et Comité de développement de Saint-Gabriel-Lalemant

PLAN DE DÉVELOPPEMENT

2024-2028

Nous bâtissons un environnement axé sur la famille et la qualité de vie des citoyens.

Réalisé par la municipalité et le Comité de développement de Saint-Gabriel-Lalemant, en collaboration avec la MRC de Kamouraska

Table des matières

Sources	4
Mot du maire	5
Mot de la présidente du Comité de développement	6
Situation géographique et histoire	7
Volet social	9
Population et démographie	9
Logement	11
Santé	11
La Politique familiale municipale et Municipalité amie des aînés	12
Équipements et infrastructures	12
Loisirs.....	13
Culture patrimoine.....	14
Communications	14
Organismes.....	15
Volet économique.....	16
Marché du travail et conjoncture économique	16
Tourisme et Parc Régional du Haut-Pays de Kamouraska	17
Commerces et services de proximité.....	17
Agriculture.....	18
Formation et chômage.....	19
Indice de vitalité économique.....	20

Volet environnemental	212
Situation géographique et milieu physique	212
Ressources naturelles	212
Paysage.....	223
Gestion des déchets – Entente intermunicipale.....	223
Protection incendie – Entente intermunicipale.....	23
Transport.....	23
Bilan Plan d’action 2017-2021	24
Forces – Faiblesses – Menaces – Opportunités	Erreur ! Signet non défini.
Plan d’action 2024-2029	Erreur ! Signet non défini.
Vision de Saint-Gabriel-Lalemant en 2030	42

Sources

Co-Éco : <http://www.co-eco.org/>

Institut de la statistique du Québec, Indice de vitalité 2021

Livre du cinquantième de Saint-Gabriel-Lalemant, 1939-1989

Régie intermunicipale des matières résiduelles du Kamouraska-Ouest : <http://www.regiemunkamouest.ca/matieres-residuelles/qui-sommes-nous/>

Régie intermunicipale en protection incendie du Kamouraska-Ouest : <http://www.regiemunkamouest.ca/service-incendie/qui-sommes-nous/>

Répertoire des municipalités du MAMH : <https://www.mamh.gouv.qc.ca/repertoire-des-municipalites/fiche/municipalite/>

Saint-Gabriel-Lalemant, site de la municipalité : <http://www.saintgabriellalemant.qc.ca>

Statistique Canada, recensement 2016

Statistique Canada, recensement 2021

Transapte : <http://transapte.com/horaire-et-tarification-1/>

Mot du maire

Chères concitoyennes,
Chers concitoyens,

C'est avec une grande fierté que nous vous présentons le Plan de développement local 2024-2028 de la municipalité de Saint-Gabriel-Lalemant. Ce qui vous est présenté dans ce document est le fruit d'une longue démarche débutée il y a plusieurs mois.

Une étude approfondie du dernier plan de développement nous a permis de cibler les objectifs que nous voulions conserver, alors qu'une consultation publique nous a permis d'enrichir nos données pour vous procurer un plan à jour, avec nos besoins actuels.

Le plan d'action servira à fixer des priorités afin de réaliser des actions concrètes et des projets précis dans le cadre d'une stratégie de développement collective.

Nous remercions toutes les personnes ayant permis la réalisation de notre Plan de développement et nous vous invitons à vous approprier cet outil.

Bonne lecture!

Gilles DesRosiers, maire

Membres du Conseil municipal

Gilles DesRosiers, maire

Gilles Ouellet, conseiller

Marilyne Lévesque, conseillère

Stéphanie Bard, conseillère

Francine Bard, conseillère

Gabriel D'Anjou, conseiller

Danielle D'Anjou, conseillère

Mot de la présidente du Comité de développement

Le plan de développement représente une opportunité de se doter d'objectifs et de moyens d'action pour assurer la vitalité et le dynamisme de notre municipalité. Ainsi, le Comité de développement a réfléchi à divers moyens de valoriser notre municipalité sur le long terme et a retenu des actions à réaliser dans chacun des axes d'intervention suivant :

- Loisirs, Sports et soutien communautaire
- Santé et Sécurité des déplacements
- Espaces extérieurs, bâtiments et habitation
- Environnement
- Communication, information et organisation municipale

C'est avec satisfaction que nous vous présentons le fruit du travail des membres du Comité, enrichi par les idées des paroissiens qui se sont exprimés lors de la consultation publique.

Le Comité va maintenant se transformer en un organe de suivi du plan de développement de la municipalité.

Au plaisir de travailler ensemble!

Danielle D'Anjou, présidente
Comité de développement de Saint-Gabriel-Lalemant

Membres du Comité de développement

Danielle D'Anjou, présidente
Francine Bard, vice-présidente
Marilyne Lévesque, trésorière
François D'Anjou, secrétaire
Marc-André Lavoie, administrateur
Danny Chenard, administratrice
Marie-Claude Lavoie, administratrice

Situation géographique et histoire

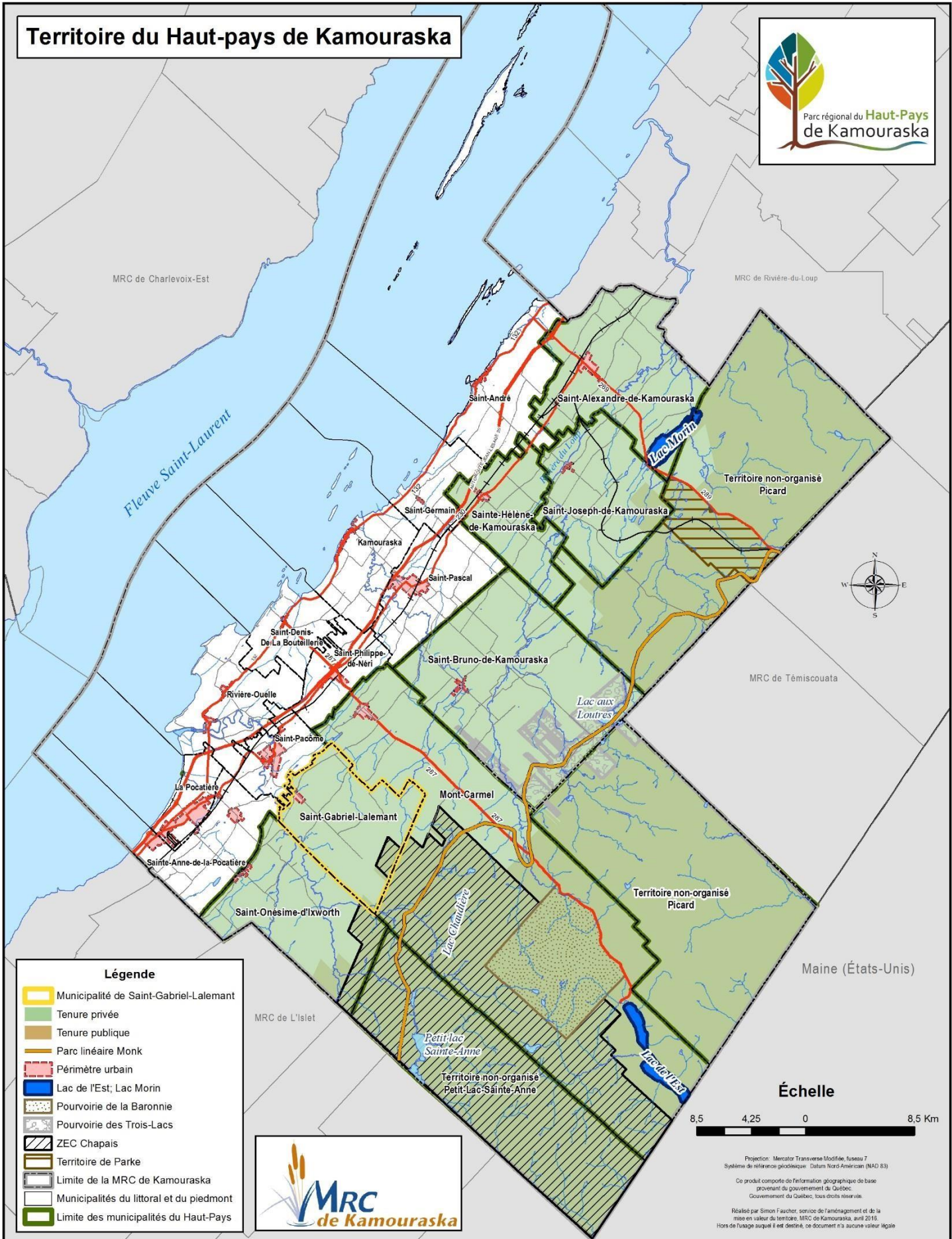
La municipalité de Saint-Gabriel-Lalemant, qui s'étend sur 79,18 km², est située sur le plateau du Kamouraska, dans le Parc régional du Haut-Pays de Kamouraska. Elle possède des frontières communes avec Saint-Onésime-d'Ixworth, Sainte-Anne-de-la-Pocatière, Saint-Pacôme et Mont-Carmel. Cette municipalité est bordée par la Ouelle, rivière dont les méandres descendent vers Saint-Pacôme pour se jeter dans le fleuve à Rivière-Ouelle. On y retrouve également une zone de villégiature comprenant un lac, partagé avec les municipalités de Mont-Carmel et Saint-Pacôme : le Lac Saint-Pierre.

Fondée le 27 mai 1939, la municipalité de Saint-Gabriel-Lalemant est située dans la partie ouest de la MRC de Kamouraska. Avant sa fondation, le territoire de Saint-Gabriel-Lalemant appartenait à la Seigneurie de la Rivière-Ouelle, puis à Saint-Pacôme. Le territoire de la municipalité est occupé à partir de 1801, soit bien avant sa fondation. Dès sa création, l'exploitation forestière sera la principale activité économique de Saint-Gabriel, qui comptera jusqu'à sept moulins à scie.¹

La municipalité est reconnue aujourd'hui comme étant un village avec un potentiel agrotouristique intéressant. C'est un territoire où l'exploitation des ressources, les activités de villégiature, de plein-air, de chasse et de pêche prédominent et dont le potentiel multifonctionnel est une voie d'avenir. L'accès direct à la ZEC Chapais est d'ailleurs un avantage en ce qui a trait à l'emplacement de cette municipalité.

¹ *Livre du cinquantième de Saint-Gabriel-Lallemant, 1939-1989.*

Territoire du Haut-pays de Kamouraska



MRC de Charlevoix-Est

MRC de Rivière-du-Loup

MRC de Témiscouata

MRC de L'Islet


Maine (États-Unis)

Légende

- Municipalité de Saint-Gabriel-Lalemant
- Tenure privée
- Tenure publique
- Parc linéaire Monk
- Périmètre urbain
- Lac de l'Est; Lac Morin
- Pourvoir de la Baronnie
- Pourvoir des Trois-Lacs
- ZEC Chapais
- Territoire de Parke
- Limite de la MRC de Kamouraska
- Municipalités du littoral et du piedmont
- Limite des municipalités du Haut-Pays



Échelle



Projection: Mercator Transverse Modifiée, fuseau 7
 Système de référence géodésique: Datum Nord Américain (NAD 83)
 Ce produit comporte de l'information géographique de base
 provenant du gouvernement du Québec.
 Gouvernement du Québec, tous droits réservés.
 Réalisé par Simon Faucher, service de l'aménagement et de la
 mise en valeur du territoire, MRC de Kamouraska, avril 2019.
 Hors de l'usage auquel il est destiné, ce document n'a aucune valeur légale.

Volet social

Population et démographie

En 2021, la population de Saint-Gabriel-Lalemant se situait à 660. Entre 2016 et 2021, la municipalité a connu une baisse importante de la population (-56 personnes), soit une perte de 7,8 % de la population, comparativement à une hausse de 1,1 % pour l'ensemble de la MRC de Kamouraska.

Comme dans la MRC du Kamouraska et au Québec, la population de Saint-Gabriel-Lalemant est vieillissante. Les personnes âgées de 65 ans et plus représentaient 28,8 % de la population en 2021 contre 25,1 % en 2016. Fait important, depuis 2011, le pourcentage de personnes âgées de 65 ans et plus dépassait celui des jeunes de 19 ans et moins.

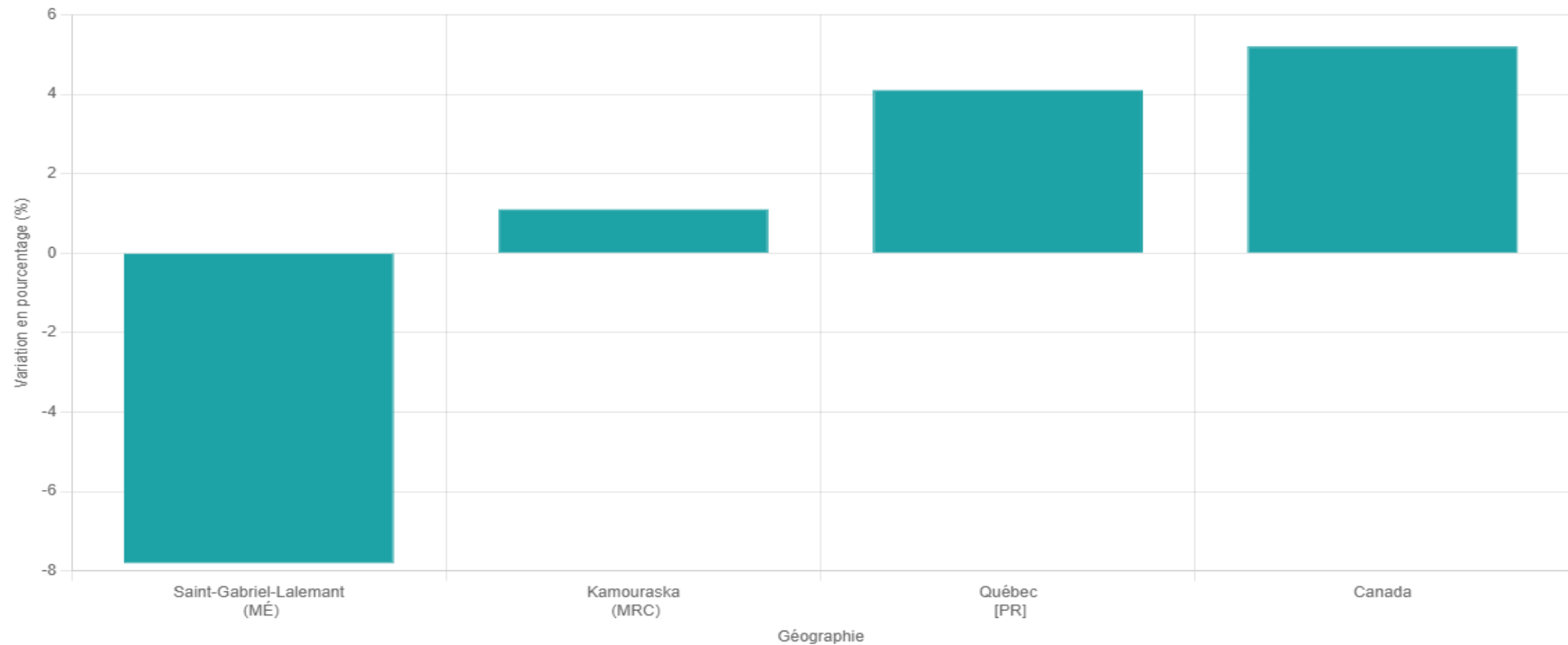
Les 20-64 ans représentaient 56,8 % de la population en 2021 contre 58,0 % en 2016. La décroissance de la population des jeunes de moins de 18 ans est une tendance qui se poursuit d'un recensement à l'autre depuis les années 2000. Depuis quelques années, nous atteignons des sommets dans le nombre de mortalités, alors que le taux de naissances n'a jamais été aussi bas.

Parallèlement, l'âge médian de la population passe de 37,4 ans en 1996 à 46,1 ans en 2006, à 48,1 ans en 2011, à 51,3 en 2016 puis à 53,2 en 2021, confirmant une fois de plus le vieillissement de la population, observable dans toute la MRC de Kamouraska.

En 2021, sur un total de 315 ménages, 115 ne comptaient qu'une personne seule. Des 200 familles restantes, 105 étaient composées de couples sans enfants et 70 avec enfants. Il y avait 25 familles monoparentales, dont 20 étaient dirigées par une femme et 5 dont le parent était de sexe masculin².

² Statistiques Canada, recensements 2016 et 2021.

Variation de la population à Saint-Gabriel-Lalemant (Municipalité) et les niveaux géographiques supérieurs, 2016 à 2021



En 2020, le revenu médian après impôt des ménages à Saint-Gabriel-Lalemant (Municipalité) était de 53 200 \$, une variation de 1,5 % par rapport à 52 400 \$ en 2016.³

³ Statistiques Canada, recensements 2016 et 2021.

Logement

Selon les profils financiers 2016 et 2021 effectués par le ministère des Affaires municipales et de l'Habitation (MAMH), l'évaluation moyenne uniformisée des résidences d'un logement était de 86 012 \$ \$ en 2015 et de 89 054 \$ en 2020. De plus, le nombre total de résidences occupées était de 320. De ce nombre, 280 étaient occupées par leurs propriétaires et 40 étaient louées. Parmi les propriétés louées, la municipalité compte un HLM de 10 unités.

D'autre part, on dénombre une quarantaine de chalets dans la municipalité, principalement situés en zone « villégiature ».

Plusieurs maisons situées sur le territoire ne sont occupées qu'à certains moments de l'année. Les deux principales raisons étant que certaines sont un héritage conservé par les enfants qui souhaitent garder un pied à terre dans le village, bien qu'ils habitent à l'extérieur, l'autre raison étant que les propriétaires habitent en dehors de la municipalité mais achètent une maison comme résidence secondaire avec l'intention de venir y habiter éventuellement.

Aussi, il y a une possibilité d'un développement domiciliaire d'environ 17 terrains dans le secteur Place Albert et de 5 terrains sur la rue Principale.

Santé

L'Hôpital Notre-Dame-de-Fatima de La Pocatière ainsi que le Centre local de services communautaires de La Pocatière sont à 15 minutes de Saint-Gabriel-Lalemant. La municipalité bénéficie également de soins de santé et services sociaux à domicile du Centre intérimaire de santé et services sociaux du Bas-Saint-Laurent, secteur Kamouraska (CISSS).

La Politique familiale municipale et Municipalité amie des aînés

C'est la richesse humaine de Saint-Gabriel-Lalemant qui a été mise de l'avant en 2012 lors de l'adoption de la première Politique Municipale Familiale et des Aînés, alors que les familles et les aînés étaient reconnus et placés au cœur des préoccupations de la municipalité. Cette politique a donné naissance à plusieurs actions répondant aux besoins de la population. Reconnue Municipalité amie des aînés la même année, Saint-Gabriel a encouragé les activités intergénérationnelles et le développement de projets chez les aînés. Un renouvellement de cette politique a eu lieu en 2023 et de nouvelles actions ont été mises en place⁴.

Actuellement, de nouveaux défis se profilent à l'horizon : attirer de nouvelles familles et permettre à nos aînés de rester dans leur communauté autant que possible, entourés des générations qu'ils ont vu grandir, voilà les préoccupations de la municipalité et de ses organismes. De plus, la municipalité a des besoins en développement résidentiel et en milieu de garde pour les tout-petits. Elle désire poursuivre ses efforts pour permettre à toute la population de grandir, vivre et vieillir ensemble, dans un environnement où tous peuvent s'épanouir.

Équipements et infrastructures

La population de Saint-Gabriel-Lalemant bénéficie d'un accès à diverses infrastructures dans la municipalité. Le Parc Garneau comprend un petit sentier pédestre, des tables de pique-nique, un terrain de balle molle ainsi que l'édifice du Parc Garneau. Le local situé à l'étage est occupé par le Cercle de Fermières. Le sous-sol, quant à lui, est accessible lors des activités et il est mis en location pour de petits événements. Au cœur du village, la patinoire extérieure est entretenue et ouverte durant tout l'hiver 7 jours/7. Durant l'été, elle est convertie en terrain de basketball. De plus, la municipalité met à la disposition des jeunes (12-17 ans) un local, animé un soir par semaine, au sous-sol du centre communautaire, avec équipements de divertissement. La population et les organismes ont la possibilité de louer le centre communautaire, qui peut contenir jusqu'à 150 personnes. Une bibliothèque, située dans le bâtiment de l'hôtel de ville, est ouverte le mercredi, de 18 h 30 à 20 h 00.

⁴ La politique famille et aînés (MADA) est disponible sur le site Internet de la municipalité.

Plusieurs aires de repos sont à la disposition de la population. Elles sont localisées au Parc Garneau, au bureau municipal et au centre communautaire. Enfin, une halte vélo, appelée la Halte *Kinap*, a été aménagée dans un verger de pommiers du 6^e rang Chenard.

Les services de police, d'incendie et d'ambulance sont assurés par la desserte locale et intermunicipale.

Loisirs

Plusieurs activités et événements rythment l'année, tels que le tournoi de balle donnée, la partie de sucre, les soupers poulet BBQ ou encore la soupe populaire organisé par le Cercle de Fermières. À cela s'ajoutent des repas, organisés ponctuellement, tout au long de l'année par le Club des 50 ans + ainsi que Viactive et le bingo à chaque semaine. Le Comité des loisirs est très actif et impliqué dans la communauté, notamment auprès des jeunes de l'école primaire, en finançant des sorties, des cadeaux de Noël ou encore en défrayant les coûts du matériel didactique.

En été, les enfants (4-12 ans) peuvent intégrer un camp de jour offert dans les autres municipalités. Les familles de Saint-Gabriel bénéficient d'une réduction des frais d'inscription remise par la municipalité pour chaque enfant qui y est inscrit.

La population participe bien aux activités et profite également des installations sportives mises à sa disposition. La proximité de Saint-Pacôme permet aux citoyens d'accéder à la Station plein air et au club de golf. La proximité également de Ville La Pocatière facilite la pratique de nombreuses activités sportives et culturelles. Le Centre Bombardier et le Cégep de La Pocatière (installations sportives) permettent aux citoyens de pratiquer plusieurs sports de compétition ou de loisir. Les Gabriellois peuvent profiter des activités culturelles de Mont-Carmel (sentier culturel, Mercredis du parc) ainsi que du Lac de l'Est. Les amateurs de motoneige et de quatre roues ont aussi accès aux sentiers qui sillonnent le territoire. La proximité d'un vaste territoire public (ZEC Chapais) au sud de la municipalité offre plusieurs opportunités de développement récréotouristique (chasse, pêche, cueillette de produits forestiers non ligneux).

Culture patrimoine

Le Kamouraska se distingue comme étant un milieu reconnu pour sa richesse patrimoniale et son effervescence culturelle; Saint-Gabriel se positionne de plus en plus dans ce sens. Ces dernières années, la municipalité a réalisé plusieurs actions contribuant à une meilleure qualité de vie des citoyens et une meilleure offre touristique. Les actions réalisées dans le cadre du Programme de restauration et de mise en valeur des petits patrimoines (restauration du clocheton Després, de la grange de l'avenue des Érables et l'étable du rang d'Anjou) sont des exemples de l'importance qu'accorde la municipalité à son patrimoine bâti. De plus, elle offre à sa population plusieurs activités culturelles grâce aux divers partenariats avec les organismes de la région.

Les communications

La municipalité de Saint-Gabriel-Lalemant dispose d'un site internet, www.saintgabrielalemant.qc.ca, mis à jour régulièrement. Le site contient des informations diverses telles que les avis publics, procès-verbaux, règlements, le calendrier de collecte des matières résiduelles, etc. Une page Facebook a également été créée afin de répondre aux besoins de toute la population. Non seulement la page Facebook répond à un besoin de diffusion d'informations, mais elle permet également l'interaction entre l'administration municipale et la communauté. Cette plateforme permet aux citoyens de développer un sentiment d'appartenance envers leur communauté tout en discutant de faits actuels et du passé. Le Gabriellois, journal municipal, paraît dix fois par année. Il informe la population des décisions prises au conseil municipal, des activités communautaires (Viactive, bingo, repas, anniversaires, etc.) et de l'horaire des différents services municipaux (bibliothèque, collecte résiduelle, etc.). On le retrouve également sur Facebook et sur le site Internet de la municipalité.

Organismes

Cercle de Fermières
Chorale paroissiale
Club des 50 ans +
Comité consultatif d'urbanisme
Comité de bibliothèque
Comité de développement
Comité des loisirs
Comité Famille et Aînés
Fabrique
Garde paroissiale
Viactive⁵

Les organismes de Saint-Gabriel-Lalemant comptent plusieurs bénévoles, mais le défi est de trouver de la relève étant donné le vieillissement de la population. L'arrivée de jeunes familles dans la communauté nous permettra sans doute de renouveler les équipes et d'apporter un nouveau souffle sur le fonctionnement des activités dans le milieu.

⁵ Site internet de la municipalité.

Volet économique

Marché du travail et conjoncture économique

En 2023, on comptait plusieurs petites ou moyennes entreprises dans la municipalité de Saint-Gabriel-Lalemant :

Académycète : permaculture-mycologie

Bijou Bolieu

Chantal Milliard, artiste

Champignons Kamouraska : comptoir de vente, d'achat et de transformation de champignons

Coiffure-Bronzage Carole

Ferme Gérard Gagnon inc. : entreprise agricole

Ferme Mathieu Larocque et fils inc.

Garderie chez Chantal : service de garde privé

Les Produits Fumés St-Gabriel enr. : fumage, transformation/conditionnement et vente de viande et poisson

Moulures Dubé et Plâtre-Peinture Serge Dubé : construction et rénovation

Pivoinerie du Kamouraska

Pommetterie Saint-Gabriel-de-Kamouraska : culture et transformation de pommettes

Postes Canada : bureau de poste

Etc.

Tourisme et Parc Régional du Haut-Pays de Kamouraska

Saint-Gabriel-Lalemant fait partie du Parc Régional du Haut-Pays de Kamouraska, lequel a permis de financer plusieurs projets. Diverses initiatives de développement s’y grefferont également dans les années à venir.

Depuis plusieurs années, en plus de s’impliquer dans le Comité de développement, la municipalité met un point d’honneur à participer activement aux projets permettant la diversification du Parc. En 2022, à la suite d’un appel de projets lancé par la MRC de Kamouraska, la municipalité a fait l’acquisition de deux œuvres d’art publiques. Initié par le Parc régional du Haut-Pays, les œuvres sélectionnées jalonnent la route du Haut-pays. La maison violon, hommage à Auguste « ti-gus » Gagnon (Miguel Forest) et « Sur la route » (Marie-Chloé Duval) font maintenant partie du paysage de la municipalité. Cette même année, la municipalité s’est associée à nouveau au Parc pour un projet de tour guidé, incluant une journée découverte du Haut-pays. Le Parc est également un partenaire de premier rang lorsqu’il s’agit de promouvoir les activités de la municipalité.

Quelques entreprises de la municipalité attirent également le tourisme par l’offre de leurs excellents produits. Offres florales, mycologiques, maraîchères, produits fumés ou gelée de pommettes ne sont que quelques-uns des produits de nos artisans du terroir. De plus, l’itinéraire des marcheurs de Québec Compostelle, passant dans notre municipalité, permet de nous faire connaître.

Commerces et services de proximité

La population a accès à une charcuterie-fumoir, un détaillant en produits locaux, un bureau de poste, une école, un service de garde accrédité, un salon de coiffure et un salon d’esthétique. Pour plusieurs services, le manque de relève met en péril la poursuite des activités. La baisse de la population et la concurrence des villes (La Pocatière, Rivière-du-Loup) a aussi un impact sur la survie des commerces.

Agriculture

Étant située dans le plateau agroforestier, l'économie de Saint-Gabriel-Lalemant s'est moins développée autour de l'agriculture conventionnelle qu'autour de l'industrie du bois et des moulins. Historiquement, la municipalité a connu jusqu'à six moulins à bois sur son territoire. Contrairement aux municipalités situées dans la zone du littoral et de la plaine agricole, le pourcentage des terres agricoles en culture est moindre. On compte seulement 8 % des terres en culture de tout le territoire agricole, qui représente 71,41 % de la superficie totale de la municipalité. En raison des terres au potentiel moins élevé au développement agricole plus conventionnel, on constate une présence plus importante de diversification des productions agricoles. Saint-Gabriel mise de plus en plus sur son potentiel agrotouristique.

La municipalité compte plusieurs entreprises œuvrant dans le secteur du bioalimentaire. Celles-ci ont diversifié leurs activités dans divers domaines et elles peuvent cumuler plusieurs champs d'activités.

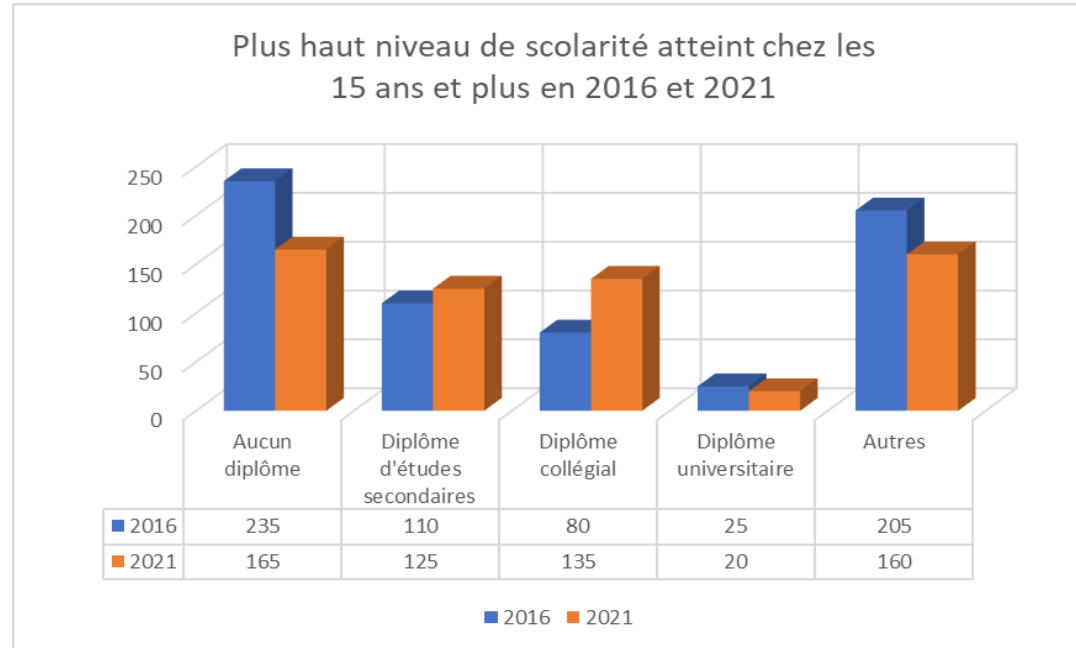
Nous voyons de plus en plus de gens venant de l'extérieur, souvent de la ville, s'acheter une ferme et s'établir ici, principalement en raison de l'accessibilité des terres et de l'immobilier. Ceci contribue à maintenir l'occupation du territoire et à assurer une certaine consommation des biens et services, en plus d'une participation aux activités de la communauté.

En novembre 2015, la MRC de Kamouraska a adopté son Plan de développement de la zone agricole (PDZA). L'accès aux terres agricoles, le développement de l'agrotourisme, la mise en valeur du potentiel multifonctionnel de la forêt à partir d'une exploitation organisée et concertée des produits forestiers non ligneux, la mise sur pied de bandes de protection riveraines et la mise en valeur du patrimoine et des paysages en zone agricole sont quelques exemples des champs d'intervention du PDZA.

Formation et chômage

Entre 2016 et 2021, le taux d'activité à Saint-Gabriel-Lalemant a augmenté de près de 7 %, passant de 50 % à 57 %⁶. En 2021, 345 citoyens étaient actifs. On recensait 35 travailleurs au chômage (10,1 % de la population active) contre 345 personnes à l'emploi (91,3 % de la population active).

Étant donné que 27,6 % de la population à l'emploi œuvre dans le secteur de la fabrication, on peut présumer que les activités de Alstom et d'autres entreprises ou institutions d'importance au Kamouraska influencent le taux de chômage dans la municipalité.



⁶ Statistiques Canada, recensements 2016 et 2021.

Il est important de remarquer ici une nette augmentation du taux de diplomation; il y a 9 % moins de personnes sans diplôme. De plus, le nombre de diplômés collégiaux est légèrement supérieur à l'ensemble du Kamouraska (18,8 %)⁷. Il est également intéressant de souligner que le niveau de compétence le plus recherché en termes d'emplois est le secteur professionnel technique.

Indice de vitalité économique

Pour les besoins du ministère des Affaires municipales et de l'Habitation, l'Institut de la statistique du Québec a conçu et produit un indice composite permettant de mesurer l'indice de vitalité économique. Cet indice prend en considération trois indicateurs, à savoir le taux de travailleurs, le revenu total médian des particuliers et le taux d'accroissement annuel moyen de la population sur cinq ans. Ces trois indicateurs représentent une dimension essentielle de la vitalité, soit respectivement le marché du travail, le niveau de vie et la dynamique démographique.

Même si son indice de vitalité économique s'est amélioré de façon inégale depuis les 15 dernières années, la municipalité de Saint-Gabriel-Lalemant est encore considérée comme « dévitalisée », avec un classement de la localité selon le quintile à 5, ce qui représente le plus haut niveau de dévitalisation. Il s'agit de la seule municipalité du Kamouraska à avoir ce statut. En 2016 l'indice de vitalité de Saint-Gabriel-Lalemant était de -10,11 et de -9,73 en 2021. On voit une amélioration sensible mais constante depuis plusieurs années. Les élus, le comité de développement local, des citoyens et l'ensemble des partenaires associés au développement dans la MRC ont mis en œuvre de nombreux moyens pour renverser la situation et s'assurer de la relance socio-économique de la communauté.⁸

⁷ Statistiques Canada, recensements 2016 et 2021.

⁸ Institut de la statistique du Québec, Indice de vitalité, 2016-2021.

Volet environnemental

Situation géographique et milieu physique

Située entre les basses terres du Saint-Laurent et les hautes terres appalachiennes, Saint-Gabriel-Lalemant partage des frontières communes avec les municipalités de Saint-Pacôme au nord, Sainte-Anne-de-la-Pocatière et Saint-Onésime-d'Ixworth vers l'ouest et Mont-Carmel vers l'est.

La superficie totale de la municipalité de Saint-Gabriel-Lalemant est de 79,18 km², avec une densité de population de 8,5 habitants par kilomètre carré.⁹ Le territoire agricole représente près de 75 % de la municipalité, soit 5 521 hectares sur une superficie totale de 7 731 hectares.¹⁰ On peut accéder à la municipalité via la rue Galarneau de Saint-Pacôme, le 5e rang Ouest de Mont-Carmel et le chemin du Village de Saint-Onésime.

Ressources naturelles

On compte 123 lots à bois, dont 27 lots d'exploitation forestière. Comme il est mentionné plus haut, la municipalité dénombre un lac et une rivière (rivière à saumons). Saint-Gabriel-Lalemant, comme l'ensemble du plateau agroforestier et forestier de la MRC de Kamouraska, a un potentiel de développement acéricole et mycologique. Pour l'instant, quelques actions prennent forme, comme le développement de l'offre mycologique dans la municipalité.

⁹ Répertoire des municipalités du MAMH.

¹⁰ *Plan de développement de la zone agricole de la MRC de Kamouraska 2015.*

Paysage

Saint-Gabriel-Lalemant, en divers endroits, offre de magnifiques points de vue sur la Côte-Nord. La population connaît bien ces sites de paysage et elle vous les fera découvrir volontiers. On peut aussi y voir une des particularités de la région, les Monadnocks, ces massifs de pierre qui ont résisté à l'érosion de la dernière période glaciaire.

Gestion des déchets – Entente intermunicipale

Depuis juin 2015, les Gabriellois ont une collecte à trois voies : les matières résiduelles, les matières recyclables et les matières putrescibles. La collecte est effectuée par la Régie intermunicipale des matières résiduelles du Kamouraska-Ouest, selon un cycle en alternance sur une période de deux semaines. Elle dessert les 5 573 habitants des municipalités de Sainte-Anne-de-la-Pocatière, Saint-Onésime-d'Ixworth, Rivière-Ouelle, Saint-Pacôme et Saint-Gabriel-Lalemant. Le but de cette entente, née en septembre 2011, est de mettre en commun les ressources matérielles et humaines, afin de les rendre plus efficaces tout en diminuant la charge financière des municipalités.¹¹

Saint-Gabriel met à la disposition de ses citoyens un conteneur pour les pots de peinture, situé au garage municipal. Une collecte des batteries et des lunettes usagées est également organisée au bureau municipal. Toujours au bureau municipal, un bac verrouillé est disponible pour les citoyens qui désirent faire détruire des documents personnels de façon sécuritaire. Les écocentres, des sites de dépôts transitoires pour certains résidus domestiques qui peuvent être valorisés ou éliminés de façon sécuritaire, sont situés à La Pocatière et Saint-Pascal.¹⁷

¹¹ Régie intermunicipale des matières résiduelles du Kamouraska-Ouest.

¹⁷ Co-Éco.

Protection incendie - Entente intermunicipale

Toujours dans le but de gagner en efficience par la mise en commun des ressources matérielles et humaines, la municipalité de Saint-Gabriel-Lalemant fait partie de la Régie intermunicipale en protection incendie du Kamouraska-Ouest. Celle-ci dessert les municipalités de Rivière-Ouelle, Saint-Denis de la Bouteillerie, Saint-Pacôme, Saint-Gabriel-Lalemant et Mont-Carmel. Le bureau d'administration est situé à Rivière-Ouelle.¹²

Transport

La municipalité est bien desservie par un réseau de rues et de rangs. Certains rangs ne sont pas entretenus en hiver (8e rang et 9e rang). La majorité des rues et des voies de desserte et d'accès aux municipalités voisines sont pavées pour faciliter les déplacements et permettre un accès sécuritaire et rapide aux services localisés à l'extérieur.

Un service de transport collectif et adapté est disponible à Saint-Gabriel-Lalemant, sur réservation, du lundi au vendredi, et sur l'ensemble du territoire du Kamouraska. Soutenu par différents partenaires, le transport en commun permet aux citoyens de se déplacer partout au Kamouraska à un prix abordable.¹⁹

¹² Régie intermunicipale en protection incendie du Kamouraska-Ouest.

¹⁹ Transapte.

Bilan du Plan d'action 2017 – 2021

Les tableaux suivants démontrent les actions réalisées, celles qui sont reconduites (réalisées ou non) et celles qui ont été abandonnées car elles ne répondaient plus aux objectifs ou il était impossible de mettre en œuvre celles non réalisées. Ce bilan permet de dresser un portrait et de tirer des constats. Il est important de noter que la période pandémique, qui a causé un ralentissement important à tous les niveaux, a eu un impact sur la réalisation des objectifs du plan de développement. C'est également la principale raison pour laquelle plusieurs objectifs et actions sont reconduits au prochain plan d'action.

Enjeu 1 : Promouvoir le développement économique de Saint-Gabriel-Lalemant (Volet économique)

Objectifs	Actions	Responsables et/ou Partenaires	Échéance	Résultat
1.1 Supporter l'entrepreneuriat local	Brosser le portrait de la relève entrepreneuriale	Municipalité, SADC, MRC	2017-2019	Reconduit
	Définir les services et le support que la municipalité peut offrir aux organismes et aux entreprises du milieu	Municipalité	2017-2018	Reconduit
	Élaborer une politique d'achat local	Municipalité	2017-2019	Abandonné
	Faire connaître les productions locales	Municipalité	2017-2021	Réalisé et Reconduit
	Apporter un soutien à la Pommeterrie	Municipalité	2017-2021	Réalisé et Reconduit
1.2 Soutenir l'innovation liée à nos ressources locales	Répertorier les inventaires de nos produits forestiers non ligneux	Municipalité, MRC, MAPAQ, Biopterre	2017-2019	Abandonné
	Créer un réseau entre les propriétaires terriens et les utilisateurs des ressources	Municipalité, MRC, établissements d'enseignement	2017-2018	Abandonné
	Valoriser nos produits forestiers non ligneux	Municipalité, Champignons Kamouraska, MRC	2017-2021	Réalisé et Reconduit
	Promouvoir le patrimoine immatériel et matériel	Municipalité, Comité développement, Comité d'embellissement, Fabrique	2017-2021	Réalisé et Reconduit

Enjeu 2 : Communication et information (Volet social)

Objectifs	Actions	Responsables et/ou Partenaires	Échéance	Résultat
2.1 Accroître la diffusion des informations locales et régionales	Diffuser les services locaux et régionaux disponibles pour la population (aînés, famille, etc.)	Municipalité, comités locaux	2017-2021	Réalisé et Reconduit
	Publier les calendriers d'activités d'organismes en lien avec la famille (COSMOSS, Maison de la Famille de Kamouraska, Projet Pères)	Municipalité	2017-2021	Réalisé et Reconduit
	Faire un dépliant promotionnel (services, plein-air, patrimoine et attraits) de Saint-Gabriel-Lalemant	Municipalité	2017-2018	Non réalisé et Reconduit
	Diffuser l'offre sociale, culturelle, sportive et de loisir	Municipalité	2017-2021	Réalisé et Reconduit
2.2 Contribuer à l'éducation populaire du milieu	Inclure des chroniques thématiques dans les outils de communication de la communauté	Municipalité	2017-2021	Réalisé partiellement et Reconduit
	Déterminer avec les acteurs du milieu un atelier annuel pour les parents	Municipalité	2017-2021	Abandonné

Enjeu 3 : Favoriser les jeunes et la famille (Volet social)

Objectifs	Actions	Responsables et/ou Partenaires	Échéance	Résultat
3.1 Permettre aux jeunes de prendre leur place	Maintenir une ressource pour assurer l'animation du local des jeunes	Municipalité	2017-2021	Réalisé et Reconduit
	Aménager des espaces créatifs pour les jeunes de tous âges	Municipalité, local des jeunes	2017-2021	Réalisé et Reconduit
	Implanter un projet entrepreneurial jeunesse selon le besoin	Municipalité, local des jeunes	2017-2021	Abandonné
3.2 Favoriser les relations entre les jeunes familles et la municipalité, les entreprises et les organismes du milieu	Assurer le bien-être de nos plus jeunes (Collations santé, fournitures scolaires)	Municipalité, citoyens, Comité des loisirs, École L'Amitié	2017-2021	Réalisé et Reconduit
3.3 Favoriser l'arrivée et la rétention des familles	Élaborer une étude de faisabilité pour un service de garde en milieu scolaire	Municipalité, Commission scolaire, garderies	2017-2019	Réalisé (le service de garde est implanté en milieu scolaire)
	Mettre en place une politique des nouveaux arrivants	Municipalité	2017-2020	Reconduit (arrêté en cours de route)
	Poursuivre l'annonce des propriétés à vendre sur le site de la municipalité	Municipalité	2017-2021	Abandonné (marché immobilier très actif)
	Assurer le renouvellement de la politique familiale et des aînés	Municipalité	2017-2018	Réalisé

Enjeu 4 : Consolider les liens communautaires (Volet social)

Objectifs	Actions	Responsables et/ou Partenaires	Échéance	Résultat
4.1 Accroître les opportunités de rencontre citoyenne	Étudier la possibilité de créer un lieu de rencontre regroupant certains services	Municipalité, comités locaux	2017-2019	Abandonné
	Maintenir le programme de Voisins solidaires	Municipalité	2017-2021	Abandonné
	Favoriser la création d'activités intergénérationnelles festives et sportives	Municipalité, Comité des loisirs	2017-2021	Réalisé et Reconduit
4.2 Valoriser l'implication citoyenne	Maintenir une activité annuelle de reconnaissance des bénévoles	Municipalité	2017-2021	Réalisé partiellement et Reconduit
	Réaliser une assemblée annuelle des organisations	Municipalité	2017-2021	Abandonné

Enjeu 5 : Améliorer la qualité de vie de la communauté (Volet environnement)

Objectifs	Actions	Responsables et/ou Partenaires	Échéance	Résultat
5.1 Assurer la qualité et la sécurité du milieu de vie	Renseigner la population au déversement des eaux usées dans le lac St-Pierre, les rivières Ouelle et Kamouraska	Municipalité, comités environnementaux régionaux	2017-2021	Réalisé et Reconduit
	Sensibiliser la population au déplacement sécuritaire au sein de la municipalité	Municipalité, Sûreté du Québec	2017-2021	Réalisé et Reconduit
	Distribuer des bandes réfléchissantes à la population	Municipalité, Sûreté du Québec	2017 et 2019	Réalisé et Reconduit
5.2 Promouvoir l'accessibilité du milieu de vie	Poursuivre les démarches de rajeunissement et d'accessibilité des infrastructures municipales	Municipalité	2017-2021	Réalisé et Reconduit
	Rendre les espaces publics plus accueillants	Municipalité, Comité de développement, Comité d'embellissement	2017-2021	Réalisé et Reconduit

Enjeu 6 : Renforcer la place de Saint-Gabriel-Lalemant au sein de son territoire (Volet environnement)

Objectifs	Actions	Responsables et/ou Partenaires	Échéance	Résultat
6.1 Développer les partenariats régionaux	Consolider et favoriser les partenariats avec des organismes locaux et le milieu culturel.	Municipalité	2017-2021	Réalisé et Reconduit
	Supporter et participer aux initiatives du Parc régional du Haut-Pays de Kamouraska	Municipalité	2017-2021	Réalisé et Reconduit
	Développer des partenariats avec les acteurs du milieu (rivière Ouelle, ZEC, Club d'astronomie KRTB)	Municipalité	2017-2021	Réalisé et Reconduit
	Favoriser la participation de Saint-Gabriel à des comités régionaux	Municipalité	2017-2021	Abandonné
	Renforcer les relations intermunicipales selon les initiatives régionales	Municipalité	2017-2021	Abandonné
6.2 Accroître l'offre touristique du milieu	Mettre en place une aire de camping sauvage à proximité du village.	Municipalité, Comité de développement, Comité d'embellissement	2017-2021	Abandonné
	Faire l'inventaire des sentiers pédestres, de raquettes et de ski de fond	Municipalité, Comité de développement, Comité d'embellissement, Comité des loisirs, MRC	2017-2018	Reconduit (Reformulé)

Forces – Faiblesses – Menaces – Opportunités

Forces	Faiblesses
<p>Emplacement géographique de la municipalité</p> <p>Ressources naturelles et grands espaces</p> <p>Coût des propriétés accessible</p> <p>Organismes actifs dans la communauté</p> <p>Dynamique locale d'entraide et de concertation</p> <p>Cohésion sociale</p> <p>Place plus grande pour les jeunes</p> <p>Communication avec la population locale et régionale</p> <p>Parc régional du Haut-Pays de Kamouraska</p> <p>Projets régionaux avec les municipalités environnantes</p> <p>Diversification des micro-entreprises</p> <p>Aide financière municipale pour les entreprises</p> <p>Stabilité (administration municipale, élus)</p> <p>Volonté de jouer un rôle régional</p>	<p>Faible possibilité d'emploi dans la municipalité</p> <p>Baisse démographique</p> <p>Vieillessement de la population</p> <p>Taux de chômage assez élevé</p> <p>Pourcentage de la population âgée de 15 ans et plus n'ayant pas de diplôme assez élevé</p> <p>Manque de proactivité auprès des entreprises</p> <p>Pas de place en garderie</p> <p>Faible attractivité touristique</p> <p>Aucune structure d'accueil pour le tourisme</p> <p>Peu de maisons/terres disponibles à l'achat</p> <p>Perception parfois négative pour une partie de la population du Kamouraska</p>
Menaces	Opportunités
<p>Difficile rétention des jeunes et des aînés</p> <p>Faible taux de naissance</p> <p>Fermeture de certains services/entreprises non assurés de relève</p> <p>Difficulté à attirer les entrepreneurs</p> <p>Maintien du patrimoine bâti, notamment religieux</p> <p>Dynamisme reposant souvent sur les mêmes personnes et les mêmes ressources</p> <p>Dévitalisation</p>	<p>Le Chemin de Compostelle</p> <p>Entreprises bioalimentaires</p> <p>Demande en croissance de l'agrotourisme et du tourisme de plein air</p> <p>Multiples possibilités de partenariat</p> <p>Abondance des PFNL dans nos forêts</p> <p>Développement d'entreprises en agrotourisme</p> <p>Grande popularité de la région depuis la fin de la pandémie</p>

Plan d'action 2024 – 2028

Les tableaux suivants démontrent les orientations de travail au niveau du développement pour les années 2024-2028. Six enjeux sont mis de l'avant, touchant des aspects du développement économique, social et environnemental.

Enjeu 1 : Promouvoir et supporter le développement économique de Saint-Gabriel-Lalemant (Volet économique)

Objectifs	Actions	Responsables et/ou Partenaires	Résultats attendus	2024	2025	2026	2027	2028
1.1 Supporter l'entrepreneuriat local	Brosser le portrait de l'entrepreneuriat dans la municipalité.	Municipalité, SADC, MRC	Consultation des entrepreneurs. Prise de contact avec les ressources de la MRC.	X	X			
	Définir les services et le support que la municipalité peut offrir aux organismes et aux entreprises du milieu.	Municipalité	Vérification des besoins et adopter des mesures. Mise en place d'une liste de services.	X	X			
	Aider à créer des maillages entre les entreprises locales.	Municipalité	Organiser des rencontres entre les entrepreneurs.	X	X	X	X	X
	Faire connaître les productions locales et encourager l'achat local.	Municipalité	Publiciser les entreprises locales dans les médias de la municipalité.	X	X	X	X	X

	Apporter un soutien à la Pommetterie	Municipalité et Comité de développement	Apporter de l'aide selon les besoins.	X	X	X	X	X
1.2 Soutenir la promotion de nos ressources locales	Encourager les actions déjà en place	Municipalité, Comité développement	Aider la prise en charge de l'entretien des pommetiers dans une vision d'embellissement du village.	X	X	X	X	X
	Valoriser nos produits forestiers non ligneux.	Municipalité, Champignons Kamouraska, MRC	Diffusion de capsules en lien avec les PFNL. Organisation d'une conférence ou sortie au printemps pour la découverte des PFNL.	X	X	X	X	X
	Promouvoir le patrimoine immatériel et matériel	Municipalité, Comité développement, Fabrique	Définition des lieux significatifs du village. Mise en place de projets valorisant la mémoire collective.	X	X	X	X	X

Enjeu 2 : Communication et information (Volet social)

Objectifs	Actions	Responsables et/ou Partenaires	Résultats attendus	2024	2025	2026	2027	2028
2.1 Accroître la diffusion des informations locales et régionales	Diffuser les services locaux et régionaux disponibles pour la population (aînés, famille, etc.)	Municipalité, Comités locaux	Diffusion des informations lors de la réception.	X	X	X	X	X
	Publier les calendriers d'activités d'organismes en lien avec la famille (COSMOSS, Maison de la Famille de Kamouraska, Projet Pères)	Municipalité	Diffusion des informations lors de la réception.	X	X	X	X	X
	Faire un dépliant promotionnel (services, plein-air, patrimoine et attraits) de Saint-Gabriel-Lalemant.	Municipalité	Création d'un dépliant. Diffusion du dépliant.		X	X		
	Donner la parole aux gens en donnant accès à une boîte à suggestions.	Municipalité et comité de développement	Être informés des besoins de la population	X	X	X	X	X
	Diffuser l'offre sociale, culturelle, sportive et de loisir.	Municipalité	Diffusion des offres d'activités dans nos médias municipaux.	X	X	X	X	X

2.2 Contribuer à l'éducation populaire du milieu	Inclure des chroniques thématiques dans les outils de communication de la communauté.	Municipalité	Publication de trois capsules annuelles sur : l'implication citoyenne, l'âgisme et soutien à la famille.	X	X	X	X	X
--	---	--------------	--	---	---	---	---	---

Enjeu 3 : Favoriser les jeunes et la famille (Volet social)

Objectifs	Actions	Responsables et/ou Partenaires	Résultats attendus	2024	2025	2026	2027	2028
3.1 Permettre aux jeunes de prendre leur place	Maintenir une ressource pour assurer l'animation du local des jeunes	Municipalité	Financement d'une ressource.	X	X	X	X	X
	Aménager des espaces créatifs pour les jeunes de tous âges	Municipalité, Local des jeunes	Création d'un mur d'expression, amélioration du local des jeunes.	X	X	X	X	X
3.2 Favoriser les relations entre les jeunes familles et la municipalité, les entreprises et les organismes du milieu	Assurer le bien-être de nos plus jeunes (Collations santé; fournitures scolaires)	Municipalité, citoyens, École L'Amitié, Comité des loisirs	Maintien des Collations Santé. Définition des autres besoins potentiels.	X	X	X	X	X
	Mettre en place un service de garde.	Municipalité, Commission scolaire, Garderie la Farandole, MRC	Définition des besoins potentiels et des services actuels. Mise en place du processus.	X	X			

3.3 Favoriser l'arrivée et la rétention des familles	Mettre en place une procédure d'accueil des nouveaux arrivants	Municipalité et Comité de développement	Souligner par un évènement l'accueil des nouveaux arrivants. Document d'accueil.	X	X	X	X	X
	Étudier la possibilité d'avoir un nouveau développement résidentiel	Municipalité	Inventaire des développements potentiels, trouver des partenaires.		X	X	X	
	Rendre le parc Garneau attrayant pour les familles	Municipalité	Installer un module de jeux, une balançoire, etc.	X		X		
	Assurer le renouvellement de la politique familiale et des aînés	Municipalité	Renouvellement des politiques.				X	X

Enjeu 4 : Consolider les liens communautaires (Volet social)

Objectifs	Actions	Responsables et/ou Partenaires	Résultats attendus	2024	2025	2026	2027	2028
4.1 Accroître les opportunités de rencontre citoyenne	Poursuivre les activités annuelles et en ajouter de nouvelles	Municipalité, Comité des Loisirs	Diversification de l'offre	X	X	X	X	X
	Favoriser la création d'activités intergénérationnelles festives et sportives	Municipalité, Comité des Loisirs	Création d'au moins une activité intergénérationnelle par année.	X	X	X	X	X
4.2 Valoriser l'implication citoyenne	Avoir une activité annuelle de reconnaissance des bénévoles	Municipalité	Organisation d'une activité annuelle de reconnaissance des bénévoles pouvant être combinée avec accueil des nouveaux arrivants.	X	X	X	X	X

Enjeu 5 : Améliorer la qualité de vie de la communauté (Volet environnement)

Objectifs	Actions	Responsables et/ou Partenaires	Résultats attendus	2024	2025	2026	2027	2028
5.1 Assurer la qualité et la sécurité du milieu de vie	Sensibiliser la population au déversement des eaux usées dans le lac St-Pierre, les rivières Ouelle et Kamouraska.	Municipalité, comités environnementaux régionaux	Diffusion de capsules de sensibilisation	X	X	X	X	X
	Sensibiliser la population au déplacement sécuritaire au sein de la municipalité.	Municipalité, Sûreté du Québec	Diffusion de capsules de sensibilisation	X	X	X	X	X
	Distribuer des bandes réfléchissantes à la population.	Municipalité, Sûreté du Québec	Augmenter la visibilité des marcheurs le soir	X	X	X	X	X
5.2 Promouvoir l'accessibilité du milieu de vie	Poursuivre les démarches de rajeunissement et d'accessibilité des infrastructures municipales.	Municipalité	De belles infrastructures sécuritaires et accessibles à tous	X	X	X	X	X
	Rendre les espaces publics plus accueillants.	Municipalité, Comité de développement	Installation de bancs, fleurs, décorations lors de fêtes dans des endroits stratégiques.	X	X	X	X	X

Enjeu 6 : Renforcer la place de Saint-Gabriel-Lalemant au sein de son territoire (Volet environnement)

Objectifs	Actions	Responsables et/ou Partenaires	Résultats attendus	2024	2025	2026	2027	2028
6.1 Développer les partenariats régionaux	Consolider et favoriser les partenariats avec le milieu culturel.	Municipalité	Organisations d'activités culturelles sur le territoire.	X	X	X	X	X
	Supporter et participer aux initiatives du Parc Régional du Haut-Pays de Kamouraska	Municipalité	Soutien des initiatives régionales. Création de projets inclusifs.	X	X	X	X	X
	Développer des partenariats avec les acteurs du milieu (ZEC et autres)	Municipalité	Intégration de partenaires régionaux dans les projets locaux.	X	X	X	X	X
6.2 Accroître l'offre touristique du milieu	Construction d'une scène au parc Garneau	Municipalité, Comité de développement	Avoir un endroit désigné permettant de présenter des spectacles musicaux.		X	X		
	Identifier et créer un sentier pouvant servir à la randonnée, la raquette et le ski de fond.	Municipalité, Comité de développement, Comité des Loisirs, MRC	Avoir un sentier pédestre officiellement reconnu.	X		X		

Saint-Gabriel-Lalemant en 2030

En 2030, la municipalité de Saint-Gabriel-Lalemant sera foisonnante! Gardant le cap sur une vision d'intégration territoriale, des projets porteurs, orientés vers l'agrotourisme, les loisirs et les ressources naturelles, viennent appuyer l'attractivité et le développement durable du territoire.

En mettant un point d'honneur à impliquer ses jeunes dans la vie municipale et en prenant des mesures pour répondre aux besoins des aînés, la communauté s'est assurée une belle relève et a renforcé davantage ses liens sociaux.

La communauté s'est enrichie de plusieurs nouveaux arrivants, qui apportent un souffle nouveau et un rajeunissement de la population.

En 2030, les Gabrielloises et les Gabriellois ressentiront toujours autant de fierté pour leur communauté dynamique et vivante.

ÇA BOUGE ICI!

J'ARRIVE!

