

Municipalité et Comité de développement Saint-Gabriel-Lalemant

# PLAN DE DÉVELOPPEMENT

## 2017-2021

*Nous bâtissons un environnement axé sur la famille et la qualité de vie des citoyens.*

Réalisé par la municipalité et le Comité de développement de Saint-Gabriel-Lalemant, en collaboration avec la MRC de Kamouraska.

## Table des matières

Sources.....	4
Mot du maire .....	5
Mot du président du Comité de développement.....	6
Situation géographique et histoire .....	7
Volet social.....	9
Population et démographie .....	9
Logement .....	10
Santé .....	11
La Politique familiale municipale et Municipalité amie des aînés.....	11
Équipements et infrastructures .....	11
Loisirs .....	12
Culture patrimoine.....	13
Les communications .....	13
Organismes .....	14
Volet économique.....	16
Marché du travail et conjoncture économique .....	16
Tourisme et Parc Régional du Haut-Pays de Kamouraska.....	17
Commerces et services de proximité.....	18
Agriculture .....	18
Formation et chômage.....	19
Indice de développement .....	20

Indice de vitalité sociale.....	21
Volet environnemental .....	23
Situation géographique et milieu physique.....	23
Ressources naturelles .....	23
Paysage .....	24
Gestion des déchets – Entente intermunicipale.....	24
Protection incendie - Entente intermunicipale .....	25
Transport.....	25
Bilan Plan d’action 2010 – 2015.....	26
Forces – Faiblesses – Menaces - Opportunités.....	33
Plan d’action 2017-2021 .....	34
Saint-Gabriel-Lalemant en 2030 .....	46

## Sources

Co-Éco : <http://www.co-eco.org/>

Décret de population 2016 : <http://www.mamrot.gouv.qc.ca/organisation-municipale/decret-de-population/>

Institut de la statistique du Québec, Indice de vitalité (2006-2014) : [http://www.stat.gouv.qc.ca/statistiques/economie/indice-vitalite-economique/vita\\_eco\\_mun/index.html](http://www.stat.gouv.qc.ca/statistiques/economie/indice-vitalite-economique/vita_eco_mun/index.html)

*Livre du cinquantième de Saint-Gabriel-Lallemant*, 1939-1989.

Profil de l'ENM 2011 : <http://tinyurl.com/glz9gr2>

Régie intermunicipale des matières résiduelles du Kamouraska-Ouest : <http://www.regiemunkamouest.ca/matieres-residuelles/qui-sommes-nous/>

Régie intermunicipale en protection incendie du Kamouraska-Ouest : <http://www.regiemunkamouest.ca/service-incendie/qui-sommes-nous/>

Répertoire des municipalités du MAMOT : <http://www.mamrot.gouv.qc.ca/repertoire-des-municipalites/fiche/municipalite/14075/>

Saint-Gabriel-Lallemant, site de la municipalité : <http://www.saintgabriellallemant.qc.ca>

Statistique Canada, recensement 2006 : <http://tinyurl.com/zq32ond>

Statistique Canada, recensement 2011 : <http://tinyurl.com/hqcuqxu>

Transapte : <http://transapte.com/horaire-et-tarification-1/>

## Mot du maire

Chères concitoyennes, chers concitoyens,

Riche de ses rêves, de ses ambitions et de son passé, la communauté de Saint-Gabriel-Lalemant s'est prononcée pour une deuxième fois sur son avenir. Le Plan de développement 2017-2021 de la Municipalité de Saint-Gabriel-Lalemant s'inscrit dans la continuité du travail de consolidation communautaire que nous avons entamé en 2010. Ce voulant un document collectif, c'est avec plaisir que nous avons fait ensemble une mise-à-jour de nos objectifs pour les prochaines années.

Touchant le développement économique, social et environnemental, la communauté de Saint-Gabriel souhaite travailler à conserver une place d'inspirateur au cœur du développement du Haut-Pays de Kamouraska. Tenant à ce que chacune des personnes soit représentée dans notre travail quotidien, nos actions ciblent autant nos aînés, nos jeunes, nos entrepreneurs ainsi que nos installations communautaires.

Nous remercions toutes les personnes ayant permis la réalisation de notre Plan de développement et nous vous invitons à vous approprier cet outil.

Bonne lecture!

Raymond Chouinard, maire

### Membres du Conseil municipal

Raymond Chouinard, maire

Evans Gagnon, conseiller

Gilles Pelletier, conseiller

Marc-André Lévesque, conseiller

Nathalie Germain, conseillère

Gilles Ouellet, conseiller

René Lavoie, conseiller

## **Mot du président du Comité de développement**

Gabrielloises, Gabriellois,

Depuis sa création, le Comité de développement réfléchit à divers moyens de valoriser notre municipalité sur le long-terme. Deux visions ont accompagné notre Plan de développement : consolider nos projets actuels et s'assurer d'un avenir vivant pour notre communauté.

Nous sommes fiers des projets que nous avons mis de l'avant depuis le dernier Plan de développement et nous voyons dans le Plan de développement 2017-2021 d'autres opportunités de travail collectif touchant tous les groupes de notre communauté. Que ce Plan devient un moyen pour toutes et tous de s'impliquer pour l'avenir de la Municipalité de Saint-Gabriel-Lalemant!

Au plaisir de travailler ensemble!

Gilles Pelletier, président  
Comité de développement de Saint-Gabriel-Lalemant

### **Membre du Comité de développement**

Gilles Pelletier, président  
Hélène d'Anjou, vice-présidente  
France Simard, administratrice

## Situation géographique et histoire

La municipalité de Saint-Gabriel-Lalemant, qui s'étend sur 79,21 km<sup>2</sup>, est située sur le plateau du Kamouraska, dans le Parc régional du Haut-Pays de Kamouraska. Elle a des frontières communes avec Saint-Onésime d'Ixworth, Sainte-Anne-de-la-Pocatière, Saint-Pacôme et Mont-Carmel, mais aussi avec le TNO du Petit-Lac-Sainte-Anne (ZEC Chapais). Comme plusieurs municipalités du Kamouraska, Saint-Gabriel-Lalemant est parsemée de masses rocheuses, appelées Cabourons. Saint-Gabriel-Lalemant est bordée par la Ouelle, rivière dont les méandres descendent vers Saint-Pacôme pour se jeter dans le fleuve à Rivière-Ouelle. La municipalité comprend également deux lacs : à l'est, le Lac Saint-Pierre, lac récréatif partagé avec les municipalités de Mont-Carmel et de Saint-Pacôme; au nord, le Lac Marais.

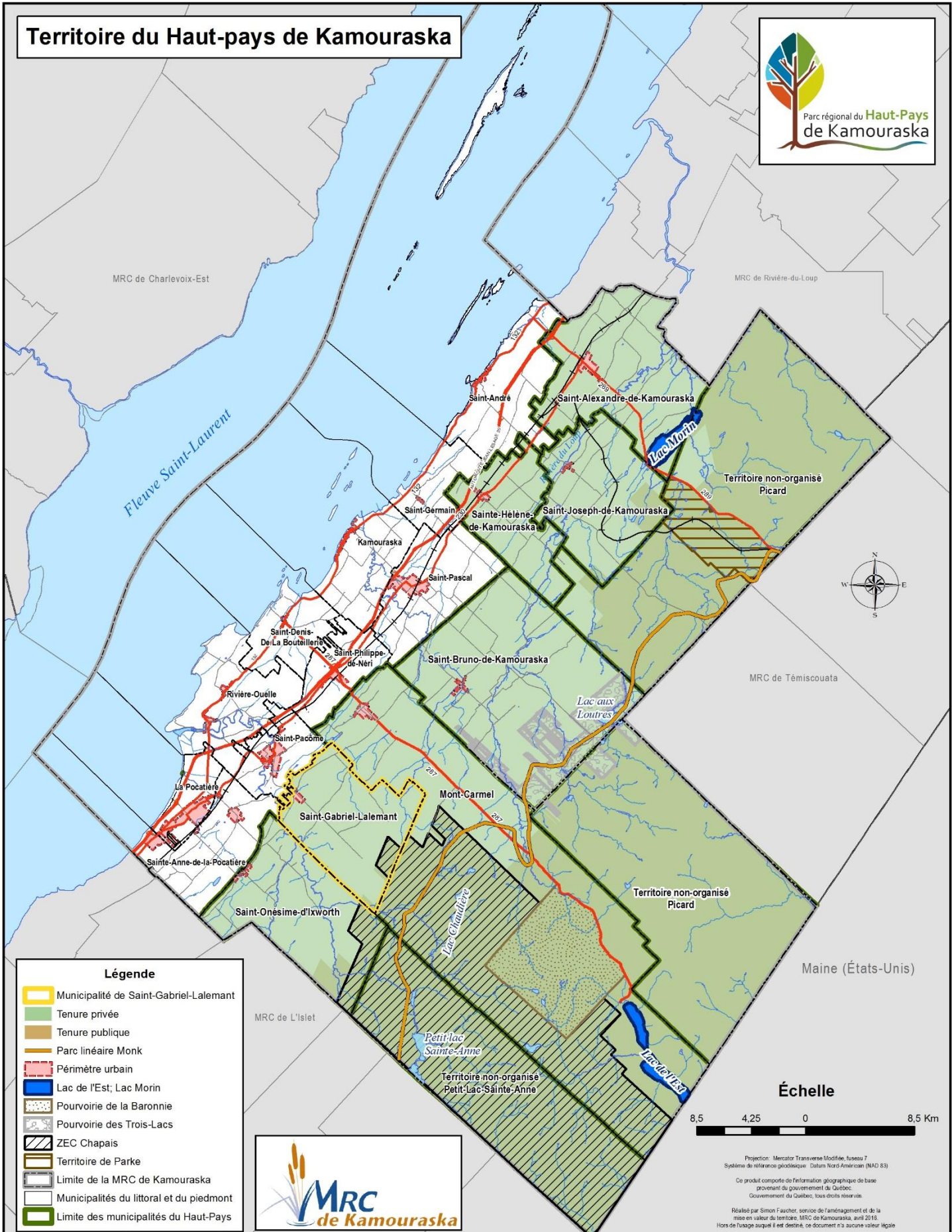
Fondée le 27 mai 1939, la municipalité de Saint-Gabriel-Lalemant est située dans la partie ouest de la MRC de Kamouraska. Avant sa fondation, le territoire de Saint-Gabriel-Lalemant appartenait à la Seigneurie de la Rivière-Ouelle, puis à Saint-Pacôme. Le territoire de la municipalité est occupé à partir de 1801, soit bien avant sa fondation. Dès sa création, l'exploitation forestière sera la principale activité économique de Saint-Gabriel, qui comptera jusqu'à sept moulins à scie.<sup>1</sup>

La municipalité est reconnue aujourd'hui comme étant un village avec un potentiel agrotouristique intéressant. Ainsi, les Produits Fumés Saint-Gabriel sont en activités depuis 20 ans. Le projet Vergers, Fleurs et Pommette a donné naissance à la Pommetterie Saint-Gabriel-de-Kamouraska en 2012. On recense également six entreprises agricoles sur le territoire de la municipalité (voir volet Économique, agriculture page 15). Enfin, une culture maraichère est bien installée sur notre territoire depuis 2010, et un fumoir à saumon dédié à la vente aux entreprises a vu le jour en 2016.

---

<sup>1</sup> *Livre du cinquantième de Saint-Gabriel-Lalemant, 1939-1989.*

# Territoire du Haut-pays de Kamouraska



## Légende

- Municipalité de Saint-Gabriel-Lalemant
- Tenure privée
- Tenure publique
- Parc linéaire Monk
- Périmètre urbain
- Lac de l'Est; Lac Morin
- Pourvoirie de la Baronnie
- Pourvoirie des Trois-Lacs
- ZEC Chapais
- Territoire de Parke
- Limite de la MRC de Kamouraska
- Municipalités du littoral et du piedmont
- Limite des municipalités du Haut-Pays



## Échelle



Projection: Mercator Transverse Modifiée, fuseau 7  
 Système de référence géodésique: Datum Nord-Américain (NAD 83)  
 Ce produit comporte de l'information géographique de base  
 provenant du gouvernement du Québec.  
 Gouvernement du Québec, tous droits réservés.  
 Révisé par Simon Faucher, service de l'aménagement et de la  
 mise en valeur du territoire, MRC de Kamouraska, avril 2016.  
 Hors de l'usage auquel il est destiné, ce document n'a aucune valeur légale.



## Volet social

### Population et démographie

Entre 2001 et 2011, la municipalité de Saint-Gabriel a connu une baisse importante de la population (-60 personnes), soit une perte de 7 % de la population comparativement à une baisse de 4,5 % pour l'ensemble de la MRC de Kamouraska. Puis, de 2011 à 2015, la population générale s'est maintenue autour des 800 citoyens. Ce chiffre a connu une forte baisse, passant de 801 en 2015 à 771 en 2016<sup>2</sup> (- 3,7 %), essentiellement due à de nombreux décès survenus en 2015.

Comme dans la MRC du Kamouraska et au Québec, la population de Saint-Gabriel-Lalemant est vieillissante. Les personnes âgées de 65 ans et plus représentent 20,5 % de la population en 2011 contre 15,2 % en 2006. À l'inverse, la population âgée de moins de 25 ans représente 24,4 % en 2011 contre 25,4 % en 2006. Ce pourcentage est légèrement moindre que l'ensemble de la MRC (25,2 %)<sup>3</sup>. Fait important, pour la première fois, en 2011, le pourcentage de personnes âgées de 65 ans et plus dépassait celui des jeunes de 19 ans et moins.

La décroissance de la population des jeunes a été plus forte au cours des années 2006 à 2011 que dans la MRC en général. La baisse de 6 % du groupe des 25-54 ans, entre 2006 et 2011, constitue une perte importante de la force vive du travail. Les naissances demeurent assez basses.<sup>4</sup> Depuis 2010, elles sont supérieures à 5 naissances par an, sauf pour l'année 2013 où seule une naissance a été enregistrée. La population âgée de moins de 25 ans est en baisse depuis près de 20 ans, passant de 31,7 % en 1996 à 24,4 % en 2011. Bien que constante, cette baisse s'est néanmoins fortement atténuée entre 2006 et 2011 (moins 1 % seulement).

---

<sup>2</sup> Décret de population 2016.

<sup>3</sup> Statistiques Canada, recensements 2001 et 2011.

<sup>4</sup> Source : CISSSK

Parallèlement, l'âge médian de la population passe de 37,4 ans en 1996 à 46,1 ans en 2006, puis à 48,1 ans en 2011, confirmant une fois de plus le vieillissement de la population, observable dans toute la MRC de Kamouraska. La population âgée de 65 ans et plus représente désormais plus de 20% de la population municipale.

En 2011, sur un total de 331 ménages, 80 ne comptent qu'une personne seule. Des 250 familles restantes, 105 sont composées de deux adultes et 105 d'un couple avec des enfants. 30 familles monoparentales sont dirigées par une femme et, fait nouveau, 10 familles dont le parent est de sexe masculin. Enfin, en 2011, parmi les personnes de plus de 65 ans, on en recense 21 % vivant seules.<sup>5</sup>

Enfin, le revenu médian de la famille en 2011 est de 48 124 \$, comparativement à 60 296\$ pour l'ensemble de la MRC.<sup>6</sup>

## **Logement**

Selon les profils financiers 2010 et 2015 effectués par la Direction générale des finances municipales (MAMOT), l'évaluation moyenne uniformisée des résidences d'un logement est de 61 140 \$ en 2010 et de 86 215 \$ en 2015. De plus, le nombre total de résidences occupées est de 320. De ce nombre, 295 sont occupées par leurs propriétaires et 25 sont louées. Parmi les propriétés louées, la municipalité compte un HLM de 10 unités dont 9 sont louées, au 31 mars 2016. Finalement, le nombre de propriétés construites avant 1986 est de 305 et de 10 entre 1986 et 2006.

D'autre part, on dénombre une trentaine de chalets dans la municipalité, ce qui apporte une contribution non négligeable. Depuis les 5 dernières années, soit de 2010 à 2015, 2 résidences ont été construites sur le territoire de la municipalité.

Aussi, il y a une possibilité d'un développement domiciliaire de 17 terrains dans le secteur Place Albert et de 5 terrains sur la rue Principale.

---

<sup>5</sup> Statistiques Canada, recensements 2006 et 2011.

<sup>6</sup> Profil de l'ENM 2011.

## **Santé**

L'hôpital Notre-Dame-de-Fatima de La Pocatière ainsi que le Centre local de services communautaires de La Pocatière sont à 15 minutes de Saint-Gabriel-Lalemant. La municipalité bénéficie également des soins de santé et services sociaux à domicile du Centre intérimaire de santé et services sociaux du Bas-Saint-Laurent, secteur Kamouraska (CISSS). L'hôpital de Rivière-du-Loup est tout de même assez près de Saint-Gabriel-Lalemant (45 minutes).

## **La Politique familiale municipale et Municipalité amie des aînés**

C'est la richesse humaine de Saint-Gabriel-Lalemant qui a été mise en avant en 2012, lors de l'adoption de la première Politique Municipale Familiale et des Aînés, alors que les familles et les aînés étaient reconnus et placés au cœur des préoccupations de la municipalité. Cette politique a donné naissance à plusieurs actions répondant aux besoins de la population. On peut citer par exemple le 5 à 7 annuel de reconnaissance des bénévoles, la tenue des Journées de la Culture, l'adhésion au Loisir intermunicipal, la promotion des incitatifs à l'établissement ou encore la création d'aires de repos dans la municipalité. Reconnue Municipalité amie des aînés la même année, Saint-Gabriel a encouragé les activités intergénérationnelles et le développement de projet chez les aînés tel que l'ajout d'équipement et de matériel dans la cuisine occupée par le Club des 50 ans et plus.<sup>7</sup>.

En 2016, de nouveaux défis se profilent à l'horizon : attirer de nouvelles familles et permettre à nos aînés de rester dans leur communauté autant que possible, entourés des générations qu'ils ont vu grandir, voilà les préoccupations de la municipalité et de ses organismes. Aussi, la municipalité désire poursuivre ses efforts pour permettre à toute la population de grandir, vivre et vieillir ensemble, dans un environnement où tous peuvent s'épanouir. Ainsi, la démarche MADA est actualisée durant l'année 2016.

## **Équipements et infrastructures**

La population de Saint-Gabriel bénéficie d'un accès à diverses infrastructures dans la municipalité. Le parc Garneau, qui comprend un sentier pédestre de 450m, des tables à pique-nique, mais aussi un terrain de balle molle et de soccer, ainsi que le Centre récréatif. Si l'étage est occupé par le Cercle des Fermières, le sous-sol est accessible lors des activités, et mis en location pour des petits

---

<sup>7</sup> Le plan d'action ainsi que le bilan du plan d'action de la politique MADA sont disponibles sur le site Internet de la municipalité.

événements. Au cœur du village, la patinoire extérieure est entretenue et ouverte durant tout l'hiver 7 jours/7. Durant l'été, elle est reconvertie en terrain de tennis, tandis qu'un terrain de volleyball se trouve un peu plus loin. De plus, la municipalité met à disposition des jeunes (12-17 ans) un local animé le vendredi soir au sous-sol du Centre communautaire avec équipements de divertissement. La population et les organismes ont la possibilité de louer la salle communautaire, qui peut contenir jusqu'à 150 personnes. La bibliothèque, quant à elle, est ouverte le mercredi, de 18h30 à 20h.

Plusieurs aires de repos sont à la disposition de la population. Elles sont localisées au parc Garneau, au bureau municipal et au Centre communautaire. Enfin, une halte vélo, appelée la Halte *Kinap*, a été aménagée dans un verger de pommiers du 6<sup>e</sup> rang. Elle intègre un circuit vélo régional.

Les services de police, d'incendie et d'ambulance sont assurés par la desserte locale et intermunicipale. La municipalité, en collaboration avec la Régie intermunicipale en protection incendie Kamouraska-Ouest, a dû procéder à la définition de son plan de protection incendie. Son plan de prévention/intervention en sécurité civile est en cours de mise à jour.

## **Loisirs**

Plusieurs activités et événements rythment l'année, tels que les festivités de la Fête nationale, la tire de chevaux, le tournoi de balle donnée, l'Halloween des enfants, le Noël intergénérationnel, la fête de Noël des enfants, la partie de sucre, la Journée de la Femme, la soupe populaire. À cela s'ajoutent les repas communautaires, organisés une fois par mois, de février à novembre, ainsi que Vie active et le bingo, chaque semaine.

En été, les enfants (4-12 ans) ont l'occasion de jouer au soccer. Le camp de jour est offert à Saint-Pacôme. Les familles de Saint-Gabriel bénéficient d'une réduction des frais d'inscription remise par la municipalité pour chaque enfant qui y est inscrit. De 2011 à 2014, la municipalité a fait partie du regroupement de loisir intermunicipal avec les municipalités de Saint-Pacôme et de Mont-Carmel. Ce projet consistait en la maximisation de l'utilisation des infrastructures de loisirs des trois milieux et la bonification de l'offre en loisir, notamment par la réalisation d'une programmation en loisir trimestrielle. L'embauche d'une coordonnatrice en loisir intermunicipal aura permis la mise en œuvre de plusieurs actions à la fois locales et intermunicipales. La municipalité a mis fin à son implication au projet en 2014.

La population participe bien aux activités et profite également des installations sportives mises à sa disposition. La proximité de Saint-Pacôme permet aux citoyens d'accéder à la Station plein air et au club de golf. La proximité également de Ville La Pocatière facilite la pratique de nombreuses activités sportives et culturelles. Le Centre Bombardier et le Cégep La Pocatière (installations sportives) permettent aux citoyens de pratiquer plusieurs sports de compétition ou de loisir. Les Gabriellois peuvent profiter des activités culturelles de Mont-Carmel (sentier culturel, Mercredis du parc) ainsi que du Lac de l'Est. Les amateurs de motoneige et de quatre roues ont aussi accès aux sentiers qui sillonnent le territoire. La proximité d'un vaste territoire public (ZEC Chapais) au sud de la municipalité offre plusieurs opportunités de développement récréotouristique (chasse, pêche, cueillette de produits forestiers non ligneux).

### **Culture patrimoine**

Le Kamouraska se distingue comme étant un milieu reconnu pour sa richesse patrimoniale et son effervescence culturelle ; Saint-Gabriel se positionne de plus en plus dans ce sens. Ces dernières années, la Municipalité de Saint-Gabriel-Lalemant a réalisé plusieurs actions contribuant à une meilleure qualité de vie des citoyens et une meilleure offre touristique. Les actions réalisées dans le cadre du Programme de restauration et de mise en valeur des petits patrimoines (restauration du clocheton Després, de la grange du rang des Érables et l'étable du rang d'Anjou) sont des exemples de l'importance qu'accorde la municipalité à son patrimoine bâti. De plus, la municipalité offre à sa population plusieurs activités culturelles grâce aux divers partenariats avec les organismes de la région (Vrille Art Actuel – François Raymond-, la MRC de Kamouraska - Journées de la Culture, Caroline Bolieu, Camp musical Saint-Alexandre - festival Eurochestries, Parc régional du Haut-Pays de Kamouraska – Pilar Macias, Centre d'art de Kamouraska – Rencontres photographiques du Kamouraska).

### **Les communications**

La municipalité de Saint-Gabriel-Lalemant dispose d'un site internet, [www.saintgabrielalemant.qc.ca](http://www.saintgabrielalemant.qc.ca), mis à jour en 2016. Le site cible autant les citoyens que les visiteurs, ainsi que les jeunes familles susceptibles de s'installer dans la municipalité. Une page Facebook a été créée afin de répondre aux besoins de toute la population. Le profil de l'agente de développement, alimenté en actualités plusieurs fois par semaine, est un outil de travail lui permettant de rejoindre toutes les tranches de la population. Non seulement la page Facebook répond à un besoin de diffusion d'information, mais elle permet également le développement de projets culturels tel que les chroniques historiques de la paroisse mettant en vedette ses citoyens d'autrefois. Cette plateforme de discussion permet aux

citoyens de développer un sentiment d'appartenance envers leur communauté tout en discutant de faits actuels et du passé. Le Gabriellois, journal municipal, paraît une fois par mois. Il informe la population des décisions prises au conseil municipal, des activités communautaires (Vie Active, bingo, repas, fêtes,...) et de l'horaire des différents services municipaux (bibliothèque, collecte résiduelle). On le retrouve également en ligne sur le site Internet de la municipalité.

## **Organismes**

Cercle des Fermières

Chorale paroissiale

Club de courses de chiens

Club des 50 ans et plus

Comité *ad hoc* pour la sauvegarde de l'église

Comité consultatif d'urbanisme

Comité d'embellissement

Comité de bibliothèque

Comité de développement

Comité des loisirs

Comité Famille et Aînés

Fabrique

Garde Paroissiale

Société Saint-Jean-Baptiste

Vie Active<sup>8</sup>

Les organismes de Saint-Gabriel-Lalemant comptent 80 bénévoles, dont le défi est de trouver de la relève. Le comité de développement sera, en 2016, à l'essai pour un nouveau mode de fonctionnement, plus adapté aux besoins et aux disponibilités des bénévoles.

---

<sup>8</sup> Site internet de la municipalité.



## Volet économique

### Marché du travail et conjoncture économique

En 2007, on comptait 23 entreprises dans la municipalité de Saint-Gabriel-Lalemant, dont 6 de quatre employés et moins.

Voici maintenant les 25 entreprises de Saint-Gabriel-Lalemant :

Accommodation Lou-Mark : épicerie

Atelier de conditionnement, Champignons Kamouraska : comptoir de vente et d'achat de champignons

Casse-croûte chez Tibi : casse-croûte

Diane Lavoie, maraîchère : culture de légumes maraichers, production végétale

Écurie Saint-Gab : Pension, manège

Entre-Nous, les paniers du Kamouraska inc. : transformation alimentaire et vente au détail

Ferme Arvain senc. : entreprise agricole, élevage de bovins laitiers et production laitière

Ferme Au petit nid douillet senc. : entreprise agricole, élevage de bovins de boucherie et exploitation forestière

Ferme Frédérick Massé : production laitière

Ferme Gérard Gagnon et fils enr. : entreprise agricole , élevage de bovins de boucherie et culture céréalière

Ferme Kamourachèvre : élevage de chèvres de boucherie

Fumaisons Kamouraska : production de saumon fumé

Garderie France D'Anjou : service de garde accrédité

Garderie chez Chantal : service de garde privé

Garderie chez Marlène : service de garde privé

Garderie Élane : service de garde privé

Hébergement (chez Huguette) : hébergement pour le Chemin de Saint-Rémi

Hébergement (chez Jacqueline) : hébergement pour le Chemin de Saint-Rémi

La Pommeterie Saint-Gabriel-de-Kamouraska inc. : culture et transformation de pommes

Lavoie Gaz-Bar Inc. : service d'entretien automobile

Michèle Lévesque : entretien ménager



Postes Canada : bureau de poste

Produits Fumés St-Gabriel Enr. : fumage, transformation/conditionnement et vente de viande et poisson

Salon de coiffure Carole : salon de coiffure

Serge et Albert Dubé : construction et rénovation

### **Tourisme et Parc Régional du Haut-Pays de Kamouraska**

Saint-Gabriel-Lalemant fait partie du Parc Régional du Haut-Pays de Kamouraska, lequel a permis de financer plusieurs projets, dont la revitalisation du parc Garneau (2012-2013) et le projet *Vergers, Fleurs et Pommettes*. Celui-ci est devenu La Pommetterie Saint-Gabriel-de-Kamouraska inc., OBNL dont le potentiel agrotouristique est porteur. Diverses initiatives de développement pourront s'y greffer, comme, par exemple, le circuit vélo des *Pommetiers*, ou encore des dîners champêtres.

Depuis plusieurs années, en plus de s'impliquer sur le comité de développement et de diversification du Parc, la municipalité met un point d'honneur à participer activement aux projets de celui-ci. Ainsi, en 2013, Saint-Gabriel a accueilli le dévoilement officiel du PRHPK au parc Garneau. En 2014, la municipalité s'associait au Parc pour recevoir l'exposition *En haut*, de Pilar Macias, tout en devenant une étape pour plusieurs tours guidés organisés en partenariat avec COSMOSS. En 2016, la municipalité s'associe à nouveau au Parc pour développer un projet de tour guidé, et intégrer une journée découverte du haut pays. Le Parc est également un partenaire de premier rang lorsqu'il s'agit de promouvoir les activités de la municipalité. Ainsi, il a permis à Saint-Gabriel d'intégrer une suite d'émissions, *Plaisirs d'été au Kamouraska*, diffusée par TVCK en 2014, et a notamment fait la promotion des activités d'initiation à l'astronomie en 2013 et 2014.

Enfin, depuis 2013, la municipalité suit de près l'évolution du projet du Chemin de Saint-Rémi, un itinéraire de marche longue durée traversant plus de 50 municipalités. Grâce à ses efforts, elle est la porte d'entrée du tronçon Kamouraska pour le Chemin, qui débutera officiellement en juin 2016. En terme d'économie, ce projet représente un potentiel d'affluence de 18 marcheurs par semaine tout au long de l'année 2016. Ceux-ci dormiront chez les Gabriellois, moyennant paiement, et pourront se ravitailler au dépanneur. D'ailleurs, Saint-Gabriel est la municipalité se trouvant à la mi-parcours du Chemin Saint-Rémi.

## **Commerces et services de proximité**

La population a accès à un dépanneur, une charcuterie-fumoir, un détaillant en produits locaux, un bureau de poste, une école, un garage, un service de garde accrédité et un salon de coiffure. La succursale de la Caisse populaire Desjardins a fermé en octobre 2015. Pour plusieurs services, le manque de relève met en péril la poursuite des activités. La baisse de la population et la concurrence des villes (La Pocatière, Rivière-du-Loup) a aussi un impact sur la survie des commerces.

## **Agriculture**

Étant située au plateau agroforestier, l'économie de Saint-Gabriel-Lalemant s'est moins développée autour de l'agriculture conventionnelle qu'autour de l'industrie du bois et des moulins. Historiquement, Saint-Gabriel-Lalemant a connu jusqu'à six moulins à bois sur son territoire. Contrairement aux municipalités situées dans la zone du littoral et de la plaine agricole, le pourcentage des terres agricoles en culture est moindre. On compte seulement 8% des terres en culture de tout le territoire agricole, qui celui-ci représente 71,41% de la superficie totale de la municipalité. En raison des terres au potentiel moins élevé au développement agricole plus conventionnel, on constate une présence plus importante de diversification des productions agricoles. Saint-Gabriel mise de plus en plus sur son potentiel agrotouristique.

La municipalité compte présentement quatorze entreprises œuvrant dans le secteur du bioalimentaire<sup>9</sup>. Celles-ci ont diversifié leurs activités dans divers domaines, et peuvent cumuler jusqu'à trois champs d'activités. Ainsi, on rencontre une entreprise œuvrant dans la production équine, trois dans la production bovine, une dans la production caprine ; trois entreprises œuvrent dans la production végétale, deux dans la production laitière ; quatre entreprises font de la transformation, et six entreprises sont dans le secteur de la distribution au détail. Au total, les quatorze entreprises bioalimentaires se partagent sept champs d'activité différents.

---

<sup>9</sup> Regroupement de l'agriculture, des pêches commerciales, de l'aquaculture, de la transformation des aliments, des boissons et du tabac, du commerce de gros et du commerce de détail alimentaire ainsi que des services alimentaires (MAPAQ).

En 2011, 5 % des personnes actives de Saint-Gabriel-Lalemant travaillent dans ce secteur. Nous voyons de plus en plus de gens venant de l'extérieur, souvent de la ville, s'acheter une ferme et s'établir ici, principalement en raison de l'accessibilité des terres et de l'immobilier. Ceci contribue à maintenir l'occupation du territoire et à assurer une certaine consommation des biens et services en plus d'une participation aux activités de la communauté.

Dans un autre ordre d'idées, non seulement La Pommetterie Saint-Gabriel-de-Kamouraska créera de l'emploi (production et transformation de la pomme), mais elle est vouée à devenir une entreprise agrotouristique. De plus, la plantation des pommiers et des vergers dans la municipalité contribue à la protection de l'environnement, embellit les paysages de notre municipalité tout en offrant un potentiel de démarrage d'entreprise dans le domaine du miel.

En novembre 2015, la MRC de Kamouraska a adopté son Plan de développement de la zone agricole (PDZA). L'accès aux terres agricoles, le développement de l'agrotourisme, la mise en valeur du potentiel multifonctionnel de la forêt à partir d'une exploitation organisée et concertée des produits forestiers non ligneux, la mise sur pied de bandes de protection riveraines et la mise en valeur du patrimoine et des paysages en zone agricole sont quelques exemples des champs d'intervention du PDZA.

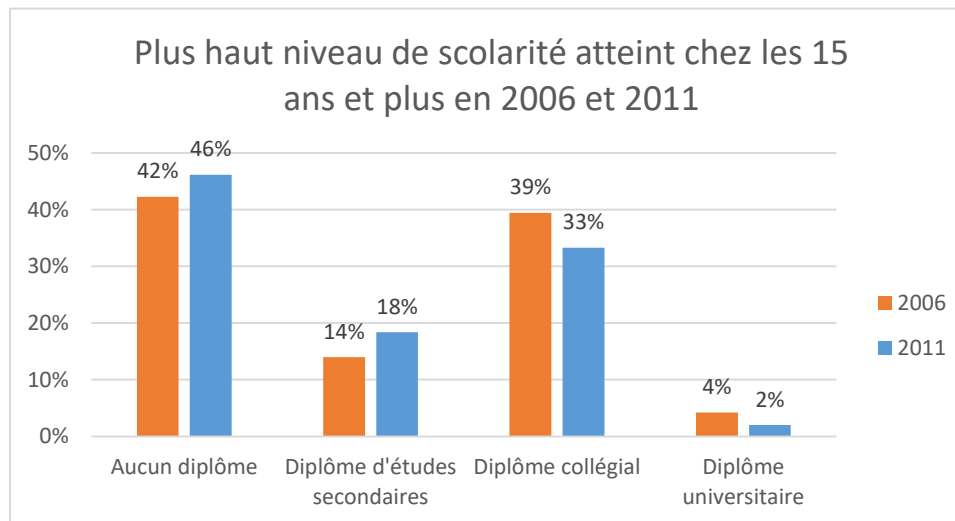
### **Formation et chômage**

Entre 2006 et 2011, le taux d'activité à Saint-Gabriel-Lalemant a baissé de près de 12%, passant de 57 % à 45,9%<sup>10</sup>. En 2011, 340 citoyens sont actifs. On recense 40 travailleurs au chômage (11,8% de la population active) contre 295 personnes à l'emploi (86,8% de la population active). Seulement 8,5 % de la population à l'emploi de Saint-Gabriel-Lalemant travaillaient dans leur municipalité, ce qui démontre une grande mobilité de la population.

Comme 22 % de la population à l'emploi œuvre dans le secteur de la fabrication, on peut présumer que les activités de Bombardier et d'autres entreprises ou institutions d'importance au Kamouraska influencent le taux de chômage dans la municipalité.

---

<sup>10</sup> Profil de l'ENM 2011.



Il est important de remarquer ici le haut taux de personnes sans diplôme, il représente près de la moitié de la population âgée de 15 ans et plus, comparativement à 15,5% pour la MRC de Kamouraska.<sup>11</sup> Par contre, le nombre de diplômés collégiaux est tout de même important et supérieur à l'ensemble du Kamouraska (22,3%). Il est également intéressant de souligner que le niveau de compétence le plus recherché en termes d'emplois est le secteur professionnel technique, il représente 33,9% des emplois au Kamouraska.<sup>12</sup>

### Indice de développement

Même si son indice de développement s'est amélioré entre 1996 et 2006, la municipalité de Saint-Gabriel-Lalemant est encore considérée comme «dévitalisée» par le ministère des Affaires municipales, des Régions et de l'Occupation du territoire. Il s'agit de la seule municipalité du Kamouraska à avoir ce statut. Au Bas-Saint-Laurent, le tiers des municipalités sont dans une situation comparable. Divers facteurs sont considérés pour établir l'indice, tels que la population, le taux de chômage, le degré de formation et les revenus. En 2006, l'indice de développement de Saint-Gabriel-Lalemant était de -12,76. Les élus, le comité de développement local,

<sup>11</sup> Statistiques Canada, recensements 2006 et 2011.

<sup>12</sup> ENM 2011

des citoyens et l'ensemble des partenaires associés au développement dans la MRC ont mis en œuvre de nombreux moyens pour renverser la situation et s'assurer de la relance socio-économique de la communauté. En 2014, l'indice de vitalité s'est amélioré pour atteindre -6,07, se taillant une place au quatrième quintile.<sup>13</sup>

### Indice de vitalité sociale

En décembre 2014, la municipalité a réalisé son indice de vitalité sociale, outil mesurant la vitalité sociale des communautés du Québec produit par le MAMOT. Le résultat de cet indice s'avère beaucoup plus positif que celui de l'indice de développement. Bien entendu, les données de chacun des indices sont différentes. L'indice de développement est basé sur la variation de la population (%), le taux d'emploi (%), le taux de chômage (%), le pourcentage de la population âgée de 15 ans et plus n'ayant aucun diplôme, le pourcentage de transferts gouvernementaux, la fréquence de faible revenu avant impôt (%) et le revenu moyen des ménages (\$). De son côté, l'indice de vitalité recense le nombre d'organismes communautaires, le nombre de bénévoles, le nombre d'activités communautaires, culturelles et sportives, la participation de la population aux activités, les infrastructures et équipements en place, la participation citoyenne au conseil municipal ainsi que les communications. Cet indice est donc beaucoup plus qualitatif que quantitatif.

394.5				
Bonne vitalité				
> 425	350 à 424	250 à 349	150 à 249	< 150
très bonne vitalité	bonne vitalité	vitalité moyenne	légère vitalité	vitalité latente

Ces résultats sont attribués en fonction du nombre de citoyen de la municipalité et en comparaison avec d'autres municipalités de même taille. Il faut tout de même interpréter avec prudence ces résultats car ils présentent un portrait qualitatif de la municipalité dans un temps donné.

<sup>13</sup> Institut de la statistique du Québec, Indice de vitalité, 2006 – 2014, [http://www.stat.gouv.qc.ca/statistiques/economie/indice-vitalite-economique/vita\\_eco\\_mun/index.html](http://www.stat.gouv.qc.ca/statistiques/economie/indice-vitalite-economique/vita_eco_mun/index.html)



## Volet environnemental

### Situation géographique et milieu physique

Située entre les basses terres du Saint-Laurent et les hautes terres appalachiennes, Saint-Gabriel-Lalemant partage des frontières communes avec les municipalités de Saint-Pacôme au nord, Saint-Anne-de-la Pocatière et Saint-Onésime-d'Ixworth vers l'ouest, Mont-Carmel vers l'est et le sud, et le TNO du Petit-Lac-Sainte-Anne (ZEC Chapais) au sud.

La superficie totale de la municipalité de Saint-Gabriel-Lalemant est de 79,21 km<sup>2</sup>.<sup>14</sup> Le territoire agricole représente 71,4% de la municipalité, soit 5521 hectares sur une superficie totale de 7731 hectares.<sup>15</sup> . On peut accéder à la municipalité via la rue Galarneau de Saint-Pacôme, le 5e rang Ouest de Mont-Carmel et le chemin du Village de Saint-Onésime.

### Ressources naturelles

On compte 131 lots à bois, dont 16 lots d'exploitation forestière. Comme il est mentionné plus haut, la municipalité dénombre deux lacs et une rivière (rivière à saumon). Saint-Gabriel-Lalemant, comme l'ensemble du plateau agroforestier et forestier de la MRC de Kamouraska, a un potentiel de développement acéricole et mycologique. Pour l'instant, quelques actions prennent forme telles que l'arrivée de l'Atelier de conditionnement des champignons forestiers à Saint-Gabriel et l'initiation à la cueillette de champignons.

---

<sup>14</sup> Répertoire des municipalités du MAMOT.

<sup>15</sup> *Plan de développement de la zone agricole de la MRC de Kamouraska*, page 49.

## **Paysage**

Saint-Gabriel-Lalemant, en divers endroits, offre de magnifiques points de vue sur la Côte-Nord. La population connaît bien ces sites de paysage et vous les fera découvrir volontiers. On peut aussi voir une des particularités de la région, les Monadnocks, ces massifs de pierre qui ont résisté à l'érosion de la dernière période glaciaire.

Un comité d'Embellissement a été créé en 2015. Sa première mission est d'embellir le village, notamment en retravaillant les plates-bandes existantes. De plus, le comité souhaite développer un camping sauvage dans le parc Garneau tout en mettant en valeur son environnement si particulier, une pinède en périmètre urbain. Enfin, le comité espère pouvoir inscrire la municipalité aux Fleurons du Québec dans les prochaines années.

## **Gestion des déchets – Entente intermunicipale**

Depuis juin 2015, les Gabriellois ont une collecte à trois voies : les matières résiduelles, recyclables et matières putrescibles. La collecte est effectuée par la Régie intermunicipale des matières résiduelles du Kamouraska-Ouest, selon un cycle en alternance sur une période de deux semaines. Elle dessert les 5 573 habitants des municipalités de Sainte-Anne-de-la-Pocatière, Saint-Onésime d'Ixworth, Rivière-Ouelle, Saint-Pacôme et Saint-Gabriel-Lalemant. Le but de cette entente, née en septembre 2011, est de mettre en commun les ressources matérielles et humaines afin de les rendre plus efficaces tout en diminuant la charge financière des municipalités.<sup>16</sup>

Saint-Gabriel met à disposition de ses citoyens un conteneur pour les pots de peinture, au garage municipal. Une collecte des batteries est également organisée au bureau municipal. Les écocentres, des sites de dépôts transitoires pour certains résidus domestiques qui peuvent être valorisés ou éliminés de façon sécuritaire, sont situés à La Pocatière et Saint-Pascal.<sup>17</sup>

---

<sup>16</sup> Régie intermunicipale des matières résiduelles du Kamouraska-Ouest.

<sup>17</sup> Co-Éco.



## **Protection incendie - Entente intermunicipale**

Toujours dans le but de gagner en efficience par la mise en commun des ressources matérielles et humaines, la municipalité de Saint-Gabriel fait partie de la Régie intermunicipale en protection incendie Kamouraska-Ouest. Celle-ci dessert les municipalités de Rivière-Ouelle, Saint-Denis de la Bouteillerie, Saint-Pacôme et Saint-Gabriel-Lalemant. Mont-Carmel sera la 5<sup>e</sup> municipalité desservie à compter de 2017. Le bureau d'administration est situé à Rivière-Ouelle.<sup>18</sup>

## **Transport**

La municipalité est bien desservie par un réseau de rues et de rangs. Certains rangs ne sont pas entretenus en hiver (8e rang et 9e rang). La majorité des rues et des voies de desserte et d'accès aux municipalités voisines sont pavées pour faciliter les déplacements et permettre un accès sécuritaire et rapide aux services localisés à l'extérieur.

Un service de transport collectif et adapté est disponible à Saint-Gabriel-Lalemant sur réservation, du lundi au vendredi, et sur l'ensemble du territoire du Kamouraska. Soutenu par différents partenaires, le transport en commun permet aux citoyens de se déplacer partout au Kamouraska à un prix abordable.<sup>19</sup>

---

<sup>18</sup> Régie intermunicipale en protection incendie du Kamouraska-Ouest.

<sup>19</sup> Transapte.

## **Bilan Plan d'action 2010 – 2015**

Depuis 2010, plusieurs actions ont été réalisées suite au lancement du premier plan de développement. Le tableau suivant démontre les actions réalisées, celles toujours en cours, celles en continuité, celles qui ont été abandonnées, car elles ne répondaient plus aux objectifs ou il était impossible de mettre en œuvre et celles non réalisées. Ce bilan permet de dresser le portrait et tirer des constats.

### Enjeu 1 : Maintenir et développer des services de proximité

Objectifs	Actions	Responsables et/ou Partenaires	Échéance	Résultat
Favoriser l'utilisation des services par la population locale	Réaliser une carte de la municipalité avec les différents commerces, services, entreprises, producteurs, événements et attraits.	Municipalité	2011	Parc Garneau, panneau activités au bureau
	Rendre certains services plus attractifs en les regroupant.	Municipalité	2011	Caisse populaire et bureau municipal
	Informar la population des services disponibles via le journal local et le site web de la municipalité.	Municipalité	En continu	Journal, Facebook, site web
	Promouvoir le parc de maisons mobiles.	Municipalité	2012	Terrains en succession
	Mise en place du projet redynamisation en loisir intermunicipal	Municipalités de Saint-Gabriel, Saint-Pacôme et Mont-Carmel	Janvier 2011	2011-2014
Être à l'affût des nouveaux besoins et supporter les démarches pour y répondre.	Se doter d'une stratégie axée sur le démarchage et le partenariat local et régional.	Municipalité et Comité de développement	En continu	Peu clair
	Voir les possibilités concernant le service de distribution d'essence pour petits moteurs	Comité de développement	2011	Pas possible

## Enjeu 2 : Permettre aux jeunes de prendre leur place dans la communauté

Objectifs	Actions	Responsables et/ou Partenaires	Échéance	Résultat
Permettre aux jeunes de prendre leur place au sein de la communauté	Nommer un représentant des jeunes au conseil municipal.	Comité des loisirs, municipalité et comité jeunesse		Pas d'intérêt, mais les jeunes sont écoutés lors qu'ils émettent des besoins
	Remettre en place la Coopérative Jeunesse de Services.	Comité des loisirs, municipalité et comité jeunesse	Été 2011	Pas d'intérêt, pas de ressource
Augmenter leur sentiment d'appartenance en développant des activités adaptées	Aménager un local pour les ados et engager une ressource pour en assurer l'animation.	Comité des loisirs, municipalité et comité jeunesse	2011	Réalisé, ressource toujours en place
	Offrir davantage d'activités intérieures et extérieures	Comité des loisirs, municipalité et comité jeunesse	2011	Le comité offre plus d'activités, mais la municipalité ne propose plus de programmation de loisir depuis l'arrêt du Loisir intermunicipal.

### Enjeu 3 : Améliorer la qualité de vie de la communauté

Objectifs	Actions	Responsables et/ou Partenaires	Échéance	Résultat
Répondre aux besoins d'intérêts collectifs	Mettre en place une politique familiale et des aînés.	Comité Famille et Aînés et Municipalité	2011	Réalisé
	Soutenir le projet parc-école	Municipalité	2009-2011	Réalisé
	Réaliser une étude de préféabilité pour la mise en place d'une résidence pour personnes âgées.	Comité Famille et Aînés et Municipalité	2010	Réalisé ; problématique liée à l'approvisionnement en eau
	Réaliser un calendrier annuel des activités sociales, sportives et culturelles.	Municipalité	en continu	Réalisé, les activités sont sujettes à changement, le calendrier ne tient pas
	Résoudre les problèmes concernant les débordements aux étangs aérés afin de favoriser le développement domiciliaire.	Tétra Tech et la Municipalité	2010	En cours
Assurer un milieu de vie de qualité en réduisant les nuisances	Sensibiliser les citoyens et faire respecter les règlements municipaux concernant les animaux et les nuisances.	Municipalité et la Sûreté du Québec	en continu	En continu

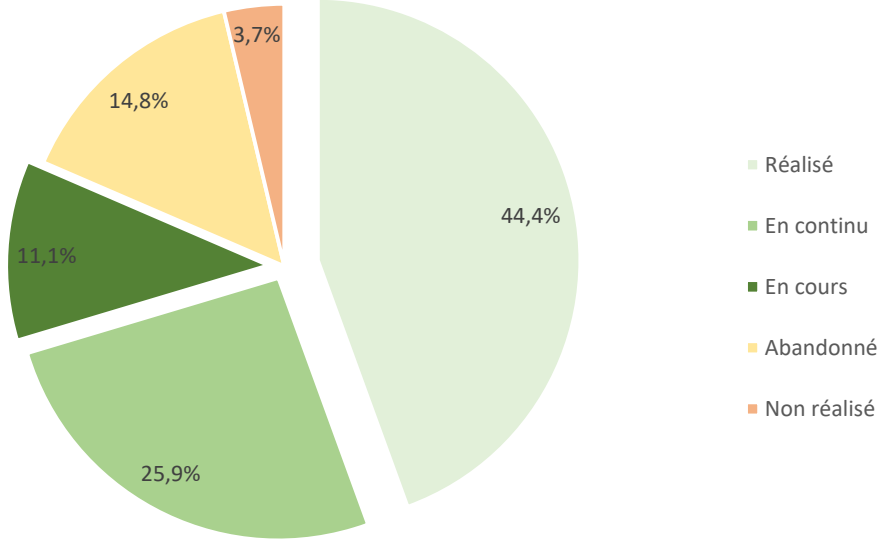
Revoir la sécurité routière dans le secteur du dépanneur.	Ministère des Transports	2010	En cours (APAVVA)
Entretien des fossés dans les rangs.	Municipalité	en continu	Réalisé
Sensibiliser la population au déversement des eaux usées dans le lac St-Pierre, les rivières Ouelle et Kamouraska.	Municipalité et Obakir	2010	Réalisé
Créer une liste de personnes disponibles pour aider à différentes activités communautaires.	Agente de développement	2012	Réalisé et mise à jour annuellement
Favoriser le partenariat avec des organismes locaux et le milieu culturel.	Municipalité et partenaires locaux et régionaux	en continu	Réalisé (Vrille, art actuel ; Musée d'art ; Ruralys ; Camp musical)
Protéger et conserver le patrimoine	Municipalité et comité de développement	en continu	Croix de chemin et Petits patrimoines

#### Enjeu 4 : Développer les activités récréo et agro-touristique

Objectifs	Actions	Responsables et/ou Partenaires	Échéance	Résultat
Poursuivre le projet <i>Vergers, Fleurs et Pommettes</i> .	Soutenir les promoteurs (à préciser).	Comité de développement et municipalité	2007	Réalisé, la municipalité continue de soutenir financièrement le projet devenu OSBL
Développer de nouveaux attraits touristiques	Mettre en place une aire de camping sauvage à proximité du village.	Municipalité	2013	2016, Comité d'embellissement en collaboration avec Ruralys
	Aménager des espaces pour les citoyens et les touristes dans différents secteurs de la municipalité.	Comité de développement et municipalité	2010-2015	Réalisé (halte Kinap, bancs au centre communautaire et au bureau municipal, parc Garneau)
Jouer un rôle actif dans la réalisation du parc	Adhérer au projet, mobiliser la population et des partenaires, investir en visant des retombées progressives et réelles.	MRC de Kamouraska et municipalité	2011	Réalisé

Réalisé	En continu	En cours	Abandonné	Non réalisé
---------	------------	----------	-----------	-------------

Bilan du plan d'action  
Plan de développement 2010-2015





## Forces – Faiblesses – Menaces - Opportunités

Forces	Faiblesses
Emplacement géographique de la municipalité Ressources naturelles Grands espaces Propriétés accessibles Organismes actifs dans la communauté Dynamique locale d'entraide et de concertation Cohésion sociale Place plus grande pour les jeunes Communication avec la population locale et régionale Le Parc régional du Haut-Pays de Kamouraska Projets régionaux avec les municipalités environnantes Diversification des micro-entreprises Aide financière municipale pour les entreprises Stabilité (administration municipale, élus) Volonté de jouer un rôle régional	Faible possibilité d'emploi dans la municipalité Baisse démographique Vieillesse de la population Taux de chômage assez élevé Pourcentage de la population âgée de 15 ans et plus n'ayant pas de diplôme assez élevé Manque de proactivité auprès des entreprises Pas de service de garde en milieu scolaire Difficulté d'attirer les touristes Pas de structure d'accueil pour le tourisme Peu de maisons/terres disponibles à l'achat Perception parfois négative pour une partie de la population du Kamouraska
Menaces	Opportunités
Difficile rétention des jeunes et des aînés Faible taux de naissance Fermeture de certains services/entreprises non assurés de relève Difficulté d'attirer les entrepreneurs Maintien du patrimoine bâti, notamment religieux Dynamisme reposant souvent sur les mêmes personnes et les mêmes ressources Dévitalisation	Le Chemin de Saint-Rémi Plan d'aménagement de la zone agricole de la MRC (PDZA) Pommetterie Saint-Gabriel-de-Kamouraska Projet de camping sauvage au parc Garneau Demande en croissance de l'agrotourisme et du tourisme de plein air Multiples possibilités de partenariat Cueillette de champignons Développement d'entreprises en agrotourisme

## **Plan d'action 2017-2021**

Le tableau suivant démontre les orientations de travail au niveau du développement pour les années 2017-2021. Six enjeux sont mis de l'avant touchant des aspects du développement économique, social et environnemental.

**Enjeu 1 : Promouvoir le développement économique de Saint-Gabriel-Lalemant (Volet économique)**

Objectifs	Actions	Responsables et/ou Partenaires	Résultats attendus	2017-2018	2018-2019	2019-2020	2020-2021
1.1 Supporter l'entreprenariat local	Dresser le portrait de la relève entrepreneuriale.	Municipalité, SADC, MRC	Consultation des entrepreneurs. Prise de contact avec les ressources de la MRC.	X	X		
	Définir les services et le support que la municipalité peut offrir aux organismes et aux entreprises du milieu.	Municipalité	Vérification des besoins. Prendre les dispositions. Mise en place d'une liste de services.	X			
	Élaborer une politique d'achat local.	Municipalité	Vérification des autres politiques. Élaboration d'une politique.	X	X		
	Faire connaître les productions locales.	Municipalité	Diffusion des entreprises locales dans les médias de la municipalité	X	X	X	X

	Apporter un soutien à la Pommetterie	Municipalité	Mettre à disponibilité du temps selon les besoins.	X	X	X	X
1.2 Soutenir l'innovation liée à nos ressources locales	Répertorier les inventaires de nos produits forestiers non ligneux	Municipalité, MRC, MAPAQ, Biopterre	Établissement d'une démarche à suivre. Création d'un inventaire.	X	X		
	Créer un réseau entre les propriétaires terriens et les utilisateurs des ressources.	Municipalité, MRC, Établissements d'enseignement	Création d'un réseau de valorisation des terres agricoles.	X			
	Valoriser nos produits forestiers non ligneux.	Municipalité, Champignons Kamouraska, MRC	Diffusion de capsules en lien avec les PFNL. Organisation d'une conférence ou sortie au printemps pour la découverte des PFNL.	X	X	X	X
	Promouvoir le patrimoine immatériel et matériel	Municipalité, Comité développement, comité d'embellissement, Fabrique	Définition des lieux significatifs du village. Mise en place de projets valorisant la mémoire collective.	X	X	X	X

**Enjeu 2 : Communication et information (Volet social)**

Objectifs	Actions	Responsables et/ou Partenaires	Résultats attendus	2017-2018	2018-2019	2019-2020	2020-2021
2.1 Accroître la diffusion des informations locales et régionales	Diffuser les services locaux et régionaux disponibles pour la population (aînés, famille, etc.)	Municipalité, Comités locaux	Diffusion des informations lors de la réception.	X	X	X	X
	Publier les calendriers d'activités d'organismes en lien avec la famille (COSMOSS, Maison de la Famille de Kamouraska, Projet Pères)	Municipalité	Diffusion des informations lors de la réception.	X	X	X	X
	Faire un dépliant promotionnel (services, plein-air, patrimoine et attraits) de Saint-Gabriel-Lalemant.	Municipalité	Création d'un dépliant. Diffusion du dépliant.	X			
	Diffuser l'offre sociale, culturelle, sportive et de loisir.	Municipalité	Diffusion des offres d'activités dans nos médias municipaux.	X	X	X	X
2.2 Contribuer à l'éducation populaire du milieu	Inclure des chroniques thématiques dans les outils de communication de la communauté.	Municipalité	Publication de trois capsules annuelles sur : l'implication citoyenne, l'âgisme et soutien à la famille.	X	X	X	X

	Déterminer avec les acteurs du milieu un atelier annuel pour les parents	Municipalité	Définition de partenariat potentiel avec CISSS, COSMOS et la Maison de la famille. Mise en place d'un atelier annuel.	X	X	X	X
--	--	--------------	---	---	---	---	---

**Enjeu 3 : Favoriser les jeunes et la famille (Volet social)**

Objectifs	Actions	Responsables et/ou Partenaires	Résultats attendus	2017-2018	2018-2019	2019-2020	2020-2021
3.1 Permettre aux jeunes de prendre leur place	Maintenir une ressource pour assurer l'animation du local des jeunes	Municipalité	Financement d'une ressource.	X	X	X	X
	Aménager des espaces créatifs pour les jeunes de tous âges	Municipalité, Local des jeunes	Disposition des boîtes WIXXX. Création d'un mur d'expression. Mise en place d'espace jeunesse dans les activités.	X	X	X	X
	Implanter un projet entrepreneurial jeunesse selon le besoin.	Municipalité, Local des jeunes	Mise sur pied d'un comité jeunesse. Construction d'un projet.	X	X	X	X
3.2 Favoriser les relations entre les jeunes familles et la municipalité, les entreprises et les organismes du milieu	Assurer le bien-être de nos plus jeunes (Collations santé; fournitures scolaires)	Municipalité, citoyens, École L'Amitié	Maintien des Collations Santé. Définition des autres besoins potentiels.	X	X	X	X

	Élaborer une étude de faisabilité pour un service de garde en milieu scolaire.	Municipalité, Commission scolaire, Garderies	Définition des besoins potentiels et des services actuels. Mise en place de démarches adéquates.	X	X		
3.3 Favoriser l'arrivée et la rétention des familles	Mettre en place une politique des nouveaux arrivants	Municipalité	Formation d'un comité des nouveaux arrivants. Construction de la politique. Diffusion de la politique.	X	X	X	
	Poursuivre l'annonce des propriétés à vendre sur le site de la municipalité	Municipalité	Mise à jour régulière des informations.	X	X	X	X
	Assurer le renouvellement une politique familiale et des aînés	Municipalité	Renouvellement des politiques.	X			



**Enjeu 4 : Consolider les liens communautaires (Volet social)**

Objectifs	Actions	Responsables et/ou Partenaires	Résultats attendus	2017-2018	2018-2019	2019-2020	2020-2021
4.1 Accroître les opportunités de rencontre citoyenne	Étudier la possibilité de créer un lieu de rencontre regroupant certains services.	Municipalité, comités locaux	Vérification de l'intérêt. Étudier la faisabilité.	X	X		
	Maintenir le programme de Voisins Solidaires	Municipalité	Diffusion des campagnes de Voisins Solidaires.	X	X	X	X
	Favoriser la création d'activités intergénérationnelles festives et sportives	Municipalité, Comité des Loisirs	Création d'au moins une activité intergénérationnelle par année.	X	X	X	X
4.2 Valoriser l'implication citoyenne	Maintenir une activité annuelle de reconnaissance des bénévoles	Municipalité	Organisation d'une activité annuelle de reconnaissance des bénévoles	X	X	X	X
	Réaliser une assemblée annuelle des organisations.	Municipalité	Organisation d'une assemblée annuelle des organisations.	X	X	X	X

**Enjeu 5 : Améliorer la qualité de vie de la communauté (Volet environnement)**

Objectifs	Actions	Responsables et/ou Partenaires	Résultats attendus	2017-2018	2018-2019	2019-2020	2020-2021
5.1 Assurer la qualité et la sécurité du milieu de vie	Renseigner la population au déversement des eaux usées dans le lac St-Pierre, les rivières Ouelle et Kamouraska.	Municipalité, comités environnementaux régionaux	Diffusion de capsules de sensibilisation	X	X	X	X
	Sensibiliser la population au déplacement sécuritaire au sein de la municipalité.	Municipalité, Sûreté du Québec	Diffusion de capsules de sensibilisation	X	X	X	X
	Distribuer des bandes réfléchissantes à la population.	Municipalité, Sûreté du Québec	Distribution de bandes réfléchissantes	X		X	
5.2 Promouvoir l'accessibilité du milieu de vie	Poursuivre les démarches de rajeunissement et d'accessibilité des infrastructures municipales.	Municipalité	Saisir les opportunités	X	X	X	X

	Rendre les espaces publics plus accueillants.	Municipalité, Comité de développement, Comité d'embellissement	Installation de bancs et de rampes d'accès dans des endroits stratégiques.	X	X	X	X
--	---	--	--	---	---	---	---

**Enjeu 6 : Renforcer la place de Saint-Gabriel-Lalemant au sein de son territoire (Volet environnement)**

Objectifs	Actions	Responsables et/ou Partenaires	Résultats attendus	2017-2018	2018-2019	2019-2020	2020-2021
6.1 Développer les partenariats régionaux	Consolider et favoriser les partenariats avec des organismes locaux et le milieu culturel.	Municipalité	Organisations d'activités culturelles sur le territoire.	X	X	X	X
	Supporter et participer aux initiatives du Parc Régional du Haut-Pays de Kamouraska	Municipalité	Soutien des initiatives régionales. Création de projets inclusifs.	X	X	X	X
	Développer des partenariats avec les acteurs du milieu (rivière Ouelle, ZEC, Club d'astronomie KRTB)	Municipalité	Intégration de partenaires régionaux dans les projets locaux.	X	X	X	X
	Favoriser la participation de Saint-Gabriel à des comités régionaux	Municipalité	Participation du maire, des conseillers et de l'agente de développement à des instances régionales	X	X	X	X
	Renforcer les relations intermunicipales selon les initiatives régionales	Municipalité	Présence et soutien aux municipalités avoisinantes.	X	X	X	X

6.2 Accroître l'offre touristique du milieu	Mettre en place une aire de camping sauvage à proximité du village.	Municipalité, Comité de développement, Comité d'embellissement	Soutenir la démarche du Comité d'embellissement	X	X	X	X
	Faire l'inventaire des sentiers pédestres, de raquettes et de ski de fond	Municipalité, Comité de développement, Comité d'embellissement, Comité des Loisirs, MRC	Création d'une carte détaillée des sentiers actuels et passés.	X			

## **Saint-Gabriel-Lalemant en 2030**

En 2030, la Municipalité de Saint-Gabriel-Lalemant sera foisonnante! Gardant le cap sur une vision d'intégration territoriale, des projets porteurs, orientés vers l'agrotourisme, les loisirs et les ressources naturelles, viennent appuyer l'attractivité et le développement durable du territoire.

En mettant un point d'honneur à impliquer ses jeunes dans la vie municipale et en prenant des mesures pour répondre aux besoins des aînés, la communauté s'est assurée une belle relève et a renforcé davantage ses liens sociaux.

En 2030, les Gabrielloises et les Gabriellois ressentent toujours autant de fierté pour leur communauté dynamique et vivante.

ÇA BOUGE ICI!  
J'ARRIVE!

